



**ZUS**

ZAVOD ZA UNAPREĐIVANJE SIGURNOSTI d.d.

Trg Lava Mirskog 3/III 31000 Osijek  
Zaštita na radu, Zaštita od požara, Zaštita okoliša,  
Civilna zaštita, Projektiranje i certificiranje,  
Umjerni laboratorij, Ispitni laboratorij, Inspeksijsko tijelo  
web: [www.zus.hr](http://www.zus.hr) email: [info@zus.hr](mailto:info@zus.hr)

---

Datum: 11.05.2022.  
Broj: ZOP-ELB-62/21

**PLAN  
ZAŠTITE OD POŽARA  
za  
PODRUČJE OPĆINE LIPOVLJANI**

DIREKTOR:

mr.sc. Darije Varžić, mag.ing.mech.

**REPUBLIKA HRVATSKA**  
**SISAČKO-MOSLAVAČKA ŽUPANIJA**  
**OPĆINA LIPOVLJANI**

**P L A N**  
**ZAŠTITE OD POŽARA**

Lipovljani, \_\_\_\_\_

## SADRŽAJ:

strana

1.	UVOD	1
2.	SUSTAV UKLJUČIVANJA VATROGASNIH POSTROJBI I DRUGIH ČIMBENIKA U VATROGASNU INTERVENCIJU	1
3.	SUSTAV SUBORDINACIJE I ZAPOVIJEDANJA U AKCIJAMA GAŠENJA VEĆIH POŽARA	5
4.	NAČIN POZIVANJA I UKLJUČIVANJA DISTRIBUTERA ENERGENATA U AKCIJU GAŠENJA POŽARA	9
5.	UKLJUČIVANJE FIZIČKIH I PRAVNIH OSOBA U AKCIJU GAŠENJA POŽARA	11
6.	UKLJUČIVANJE SLUŽBI ZA PRUŽANJE PRVE MEDICINSKE POMOĆI U AKCIJU GAŠENJA POŽARA	13
7.	UKLJUČIVANJE SLUŽBI ILI TRGOVAČKIH DRUŠTAVA, TE ODGOVORNE OSOBE ZA OPSKRBU HRANOM I VODOM U AKCIJI GAŠENJA POŽARA	14
8.	NAČIN ZAMJENE VATROGASNIH POSTROJBI NOVIM POSTROJBAMA NA GAŠENJU POŽARA	14
9.	SLUČAJEVI KADA SE I KOJI ČELNICI OPĆINE LIPOVLJANI UPOZNAJU S NASTALIM POŽAROM	14
10.	SLUČAJEVI KADA SE U AKCIJU GAŠENJA POŽARA POZIVAJU, ODNOSNO UKLJUČUJU VATROGASNE POSTROJBE IZVAN PODRUČJA OPĆINE LIPOVLJANI	15
11.	NAČIN I SLUČAJEVI UPORABE OPREME I VOZILA POSEBNE NAMJENE U GAŠENJU POŽARA ILI SPAŠAVANJU OSOBA	15
12.	GRAĐEVINE I DRUGE NEKRETNINE TE OTVORENI PROSTORI NA KOJIMA SE MOŽE OČEKIVATI POŽAR VEĆIH RAZMJERA	16
13.	GRAĐEVINE I DRUGE NEKRETNINE U KOJIMA SU SADRŽANE RADIOAKTIVNE, EKSPLOZIVNE, ZAPALJIVE, OTROVNE I DRUGE OPASNE TVARI	18
14.	POPIS OSOBA ODGOVORNIH ZA PROVEDBU PLANOVA ZAŠTITE OD POŽARA U PRAVNIM OSOBAMA IZ PRVE I DRUGE KATEGORIJE UGROŽENOSTI OD POŽARA	21
15.	PLANOVI PRAVNIH OSOBA ČIJE SU GRAĐEVINE RAZVRSTANE U PRVU I DRUGU KATEGORIJU UGROŽENOSTI OD POŽARA	21
16.	ZAŠTITA ŠUMA I ŠUMSKOG ZEMLJIŠTA KOJIMA NE GOSPODARE PRAVNE OSOBE	21
17.	OBVEZE ČUVANJA I AŽURIRANJA PLANA	22
18.	SHEMATSKI PRIKAZ DJELOVANJA VATROGASNIH POSTROJBI PREDIVIDENIH PLANOM ZAŠTITE OD POŽARA ZA PODRUČJE OPĆINE LIPOVLJANI	23
19.	LOKACIJE HIDRANATA U SUSTAVU VANJSKE HIDRANTSKE MREŽE ZA GAŠENJE POŽARA NA PODRUČJU OPĆINE LIPOVLJANI	24
20.	GRAFIČKI PRILOZI	24

## 1. UVOD

Usklađivanje Plana zaštite od požara za područje Općine Lipovljani obavljeno je sukladno članku 5. Pravilnika o planu zaštite od požara (Narodne novine br. 51/12.), a u svezi s člankom 13. stavkom 6. Zakona o zaštiti od požara (Narodne novine br. 92/10.) kojim je propisano da Općina Lipovljani najmanje jednom godišnje usklađuje Plan zaštite od požara s novonastalim uvjetima i pratiti dinamiku realizacije i financijskih sredstava planiranih za zaštitu od požara.

## 2. SUSTAV UKLJUČIVANJA VATROGASNIH POSTROJBI I DRUGIH ČIMBENIKA U VATROGASNU INTERVENCIJU

Tablica 1

R. BR. RADNJE	OPIS RADNJE	NAČIN DOJAVE	VATROGASNE POSTROJBE I DRUGI ČIMBENICI	JAKINA (BROJ VATROGASACA)	PRIPOMENA
1a.	Dojava požara ili drugog događaja od 0-24 sata	- telefonom - na drugi način	Dežurni radnici MUP-a RH Ravnateljstva civilne zaštite - Županijski centar 112	1	Dojavu o požaru ili drugom događaju prima dežurni radnik MUP-a RH Ravnateljstva civilne zaštite - Županijski centar 112 na telefon broj 112 koju odmah prosljeđuje zapovjedniku DVD-a Lipovljani
1b.	Dojava požara ili drugog događaja od 0-24 sata	- telefonom	Dežurni radnici MUP-a RH Ravnateljstva civilne zaštite - Županijski centar 112	1	Dojavu o požaru ili drugom događaju prima dežurni radnik MUP-a RH Ravnateljstva civilne zaštite - Županijski centar 112 na telefon broj 193 koju odmah prosljeđuje zapovjedniku DVD-a Lipovljani
2.	Uzbunjivanje dobrovoljnih vatrogasaca središnjeg DVD-a Lipovljani	- interna uzbuna - telefonom - sirenom - preko UVI-ja	Zapovjednik DVD-a Lipovljani	1	Uzbunjuje se vatrogasno odjeljenje u DVD-u Lipovljani
3.	Prvi izlazak dežurnih vatrogasaca	- interna uzbuna - preko UVI-ja	Smjena u pripremi središnjeg DVD-a Lipovljani	6	Na temelju procjene veličine požara Zapovjednik DVD-a Lipovljani uzbunjuje smjenu u pripremi i poziva ju u prostorije DVD-a.

R. BR. RADNJE	OPIS RADNJE	NAČIN DOJAVE	VATROGASNE POSTROJBE I DRUGI ČIMBENICI	JAKINA (BROJ VATROGASACA)	PRIPOMENA
4.	Obavješćavanje o požaru zapovjednika vatrogasnih postrojbi Vatrogasne zajednice Općine Lipovljani i Županijskog vatrogasnog zapovjednika	- telefonom - preko UVI-ja	Zapovjednik DVD-a Lipovljani	1	Na temelju procjene stanja na požarištu, kada zapovjednik koji vodi postrojbu na intervenciji ocjeni, da se u akciju moraju uključiti vatrogasne postrojbe izvan središnjeg DVD-a Lipovljani.
5.	Uzbunjivanje dijela dobrovoljnih postrojbi DVD-a na području Općine Lipovljani	- telefonom - preko UVI-ja	DVD-i Općine Lipovljani	20	Požar širih razmjera na građevini ili na požarnom području. Uzbunjivanje vrši zapovjednik vatrogasnih postrojbi Vatrogasne zajednice općine Lipovljani ili županijski vatrogasni zapovjednik
6.	Uzbunjivanje dijela dobrovoljnih vatrogasaca do punog sastava	- telefonom - preko UVI-ja	DVD-i Općine Lipovljani	prema potrebi	Požar širih razmjera na građevini ili na požarnom području. Uzbunjivanje vrši zapovjednik vatrogasnih postrojbi Vatrogasne zajednice općine Lipovljani ili županijski vatrogasni zapovjednik
7.	Uzbunjivanje dijela vatrogasnih postrojbi koje djeluju izvan područja Općine Lipovljani	- telefonom - preko UVI-ja	Vatrogasne postrojbe koje djeluju izvan područja Općine Lipovljani	prema potrebi	Požar velikih razmjera na građevinama ili na požarnom području. Uzbunjivanje obavlja zapovjednik Županijski vatrogasni zapovjednik.

U slučaju nekontroliranog ili ubrzanog razvoja požara promijenit će se redoslijed uključivanja vatrogasnih postrojbi u akciju gašenja požara.

Odluku o dinamici uključivanja većeg broja vatrogasnih postrojbi u akciju gašenja požara donosi zapovjednik vatrogasnih postrojbi Vatrogasne zajednice Općine Lipovljani, Županijski vatrogasni zapovjednik ili njegov zamjenik, a na prijedlog zapovjednika u vatrogasnoj postrojbi koja je prva započela s intervencijom, odnosno zapovjednika javne vatrogasne postrojbe, koji je preuzeo zapovijedanje intervencijom.

U gašenju požara otvorenog prostora koji prerasta u veliki požar, na zahtjev zapovjednika požarišta, a temeljem prosudbe, nalogom nadređenog vatrogasnog zapovjednika upućuju se dodatne vatrogasne snage.

Ukoliko te postrojbe nisu u mogućnosti same ugaziti požar, akciji gašenja požara se, na temelju zahtjeva zapovjednika požarišta, priključuju postrojbe civilne zaštite koje je jedinica lokalne samouprave osnovala, obučila i opremila, te prema potrebi, postrojbe Hrvatske vojske.

Ukoliko raspoložive vatrogasne postrojbe jedinice lokalne samouprave Općine Lipovljani nisu dostatne za gašenje požara, zapovjednik požarišta traži dodatnu pomoć od više razine zapovijedanja.

Odluka o angažiranju dodatnih snaga za gašenje požara može se donijeti samo onda kad su sve raspoložive protupožarne snage s područja jedinice lokalne samouprave nedostatne za uspješno gašenje ili su već angažirane na drugim požarištima.

Županijski vatrogasni zapovjednik ovlašten je aktivirati sve vatrogasne postrojbe s područja županije.

Ukoliko angažirane snage gasitelja nisu dovoljne za gašenje požara, županijski vatrogasni zapovjednik će, putem nadležnog operativnog vatrogasnog zapovjedništva (kontinentalnog dijela RH) zatražiti dodatnu pomoć.

Ukoliko pružena pomoć iz prethodnog stavka nije dovoljna, na traženje nadležnog operativnog vatrogasnog zapovjedništva, glavni vatrogasni zapovjednik može, sukladno prosudbi, zapovjediti angažiranje svih raspoloživih vatrogasnih postrojbi Republike Hrvatske i ostalih protupožarnih snaga, a putem Državne uprave za zaštitu i spašavanje, na temelju bilateralnih sporazuma o pružanju pomoći, zatražiti i međunarodnu pomoć.

U slučaju nastanka požara otvorenog prostora koji može prerasti u veliki požar uključivanje tijela i pravnih osoba u aktivnosti gašenja požara na otvorenom prostoru obaviti će se sukladno tablici ugroženosti, kako slijedi:

Tablica 2

STUPANJ	UGROŽENOST	ANGAŽIRANE SNAGE
1. stupanj	- požari otvorenog prostora manjih razmjera - indeks opasnosti vrlo mali do mali	- vatrogasne postrojbe s područja Općine Lipovljani
2. stupanj	- manje šumske površine - veće površine trave i niskog raslinja - indeks opasnosti mali do umjeren	- snage iz 1. stupnja i - vatrogasne postrojbe iz susjednih gradova i općina - zapovjedništvo područja
3. stupanj	- veće šumske površine - velike površine trave i niskog raslinja - indeks opasnosti mali do umjeren	- snage iz 2. stupnja i - županijsko vatrogasno zapovjedništvo - uključivanje dijela vatrogasnih postrojbi s područja županije <i>po prosudbi uključuju se i:</i> - intervencijske postrojbe - zračne snage - postrojbe civilne zaštite s područja županije - NOS OS RH (Hrvatska vojska)
4. stupanj	- vrijedne šumske površine - vrlo velike površine trave i niskog raslinja - ugroženost objekata i naselja - moguće više istovremenih događaja na širem području (različitog intenziteta) - indeks opasnosti umjeren do velik	- snage iz 3. stupnja i - uključivanje ukupnih vatrogasnih snaga s područja županije - operativno vatrogasno zapovjedništvo kontinentalnog dijela RH - intervencijske postrojbe - zračne snage - županijski stožer civilne zaštite - postrojbe civilne zaštite s područja županije - NOS OS RH (Hrvatska vojska) - priprema dodatnih snaga za ispomoć iz drugih županija <i>po potrebi uključuju se i:</i> - vatrogasno zapovjedništvo RH - Stožer civilne zaštite RH
5. stupanj	- posebno vrijedne šumske površine - izrazito velike površine otvorenog prostora - više istovremenih događaja većeg intenziteta - ugroženost naselja i/ili drugih sadržaja ili objekata - indeks opasnosti velik do vrlo velik	- snage iz 4. stupnja i - vatrogasno zapovjedništvo RH - vatrogasne postrojbe iz ostalog dijela RH - Stožer civilne zaštite RH - postrojbe Civilne zaštite iz ostalog dijela RH - po potrebi pomoć iz drugih zemalja

### **3. SUSTAV SUBORDINACIJE I ZAPOVIJEDANJA U AKCIJAMA GAŠENJA VEĆIH POŽARA**

#### ***Vatrogasna intervencija lokalne odnosno područne (regionalne) razine***

- 3.1. Vatrogasni operativni centar koji je zaprimio zahtjev za vatrogasnu intervenciju dužan je na vatrogasnu intervenciju, koja se obavlja zbog nastalog događaja, uputiti vatrogasnu postrojbu sukladno vatrogasnom planu.
- 3.2. Zapovjednik vatrogasne postrojbe ili vatrogasac s posebnim ovlastima i odgovornostima (u daljnjem tekstu: zapovjednik vatrogasne intervencije) koji je na temelju akta vatrogasne postrojbe ovlašten za samostalno vođenje vatrogasne intervencije nakon zaprimanja zahtjeva za vatrogasnom intervencijom, na temelju raspoloživih podataka, organizira odlazak potrebnog broja vatrogasaca i vatrogasne tehnike na vatrogasnu intervenciju.
- 3.3. Zapovjednik vatrogasne intervencije odgovoran je za primjenu propisane zaštitne opreme i sredstva za vatrogasce koji su izašli na vatrogasnu intervenciju te vođenje vatrogasne intervencije sukladno standardnim operativnim postupcima i pravilima vatrogasne struke.
- 3.4. Ako zapovjednik vatrogasne intervencije nakon dolaska na mjesto intervencije ili tijekom same intervencije ocijeni da raspoloživim vatrogasnim snagama nije moguće uspješno obaviti intervenciju, o tome odmah izvješćuje nadređeni vatrogasni operativni centar sa zahtjevom za dodatnom pomoći vatrogasnih snaga.
- 3.5. Nadređeni vatrogasni operativni centar šalje raspoložive vatrogasne snage koje su trenutačno pripravne za vatrogasnu intervenciju te uključuje nadolazeću smjenu vatrogasaca u svrhu uklanjanja nedostataka vatrogasaca u pripravnosti ili poziva dobrovoljne vatrogasce koji su predviđeni vatrogasnim planom.



- 3.6. Kada zapovjednik vatrogasne intervencije ocijeni da s vatrogasnim snagama koje su mu stavljene na raspolaganje nije moguće okončati vatrogasnu intervenciju, o tome izvještava nadležni vatrogasni operativni centar ili nadređenog vatrogasnog zapovjednika koji preuzima zapovijedanje intervencijom ili šalje osobu koju je ovlastio za vođenje konkretne vatrogasne intervencije.
- 3.7. Vatrogasni zapovjednik vatrogasne zajednice jedinice lokalne samouprave zatražit će od županijskog vatrogasnog zapovjednika dodatno uključivanje vatrogasnih organizacija i vatrogasnih postrojbi s područja županije kad događaj prelazi mogućnost vatrogasnih organizacija i vatrogasnih postrojbi jedinice lokalne samouprave. Zapovijedanje vatrogasnom intervencijom preuzima županijski vatrogasni zapovjednik ili ovlašćuje drugog zapovjednika da zapovijeda tom vatrogasnom intervencijom.
- 3.8. Zapovijedanje vatrogasnom intervencijom preuzima županijski vatrogasni zapovjednik ili njegov zamjenik ili zapovjednik kojeg on ovlasti u slučaju požara šume ili otvorenog prostora koji su planom zaštite od požara županije određeni kao požari županijske razine.
- 3.9. Zapovjednik vatrogasne postrojbe koji stavlja na raspolaganje svoje vatrogasne snage županijskom vatrogasnom zapovjedniku odgovoran je za primjenu propisane zaštitne opreme i sredstava za vatrogasce koji su izašli na vatrogasnu intervenciju županijske razine.

### *Vatrogasne intervencije državne razine*

- 3.10. Županijski zapovjednik zatražit će od Vatrogasnog operativnog centra Hrvatske vatrogasne zajednice uključivanje zračnih snaga s konkretnim potrebama (aviona za gašenje, helikoptera za gašenje ili za prijevoz vatrogasaca) kada ocijeni da s raspoloživim zemaljskim snagama, vatrogasnim organizacijama, vatrogasnim postrojbama i vatrogascima nije moguće uspješno sanirati nastali događaj.
- Vatrogasni operativni centar Hrvatske vatrogasne zajednice dužan je u najkraćem roku izvijestiti županijskog vatrogasnog zapovjednika o odobrenim zračnim snagama koje mu se stavljaju na raspolaganje i vremenu u kojem će ih imati na raspolaganju.
- Zapovijedanje zračnim i zemaljskim snagama obavlja županijski vatrogasni zapovjednik ili njegov zamjenik ili zapovjednik kojeg on ovlasti.

- 3.11. Županijski vatrogasni zapovjednik zatražit će od Vatrogasnog operativnog centra Hrvatske vatrogasne zajednice dodatno uključivanje vatrogasnih snaga, vatrogasnih organizacija, vatrogasnih postrojbi i vatrogasaca s područja drugih županija kad događaj prelazi mogućnosti vatrogasnih organizacija i vatrogasnih postrojbi jedinice područne (regionalne) samouprave. Zapovijedanje vatrogasnom intervencijom nastavlja županijski zapovjednik ako je požar samo na njegovoj županiji, a ako je na području dviju županija, tada zapovijedanje tom vatrogasnom intervencijom preuzima glavni vatrogasni zapovjednik ili njegov zamjenik.
- 3.12. Dodatno uključivanje vatrogasnih snaga, vatrogasnih organizacija, vatrogasnih postrojbi i vatrogasaca s područja drugih županija provodi Vatrogasni operativni centar Hrvatske vatrogasne zajednice na temelju prethodno izrađenog plana angažiranja vatrogasnih snaga na događaje koji zahtijevaju angažiranje vatrogasnih snaga na državnoj razini koji izrađuje i potpisuje glavni vatrogasni zapovjednik.
- 3.13. Zapovjednik, koji zapovijeda vatrogasnom intervencijom, zatražit će uključivanje zračnih snaga ili drugih snaga Hrvatske vojske preko Vatrogasnog operativnog centra Hrvatske vatrogasne zajednice s naznačenim potrebama (aviona za gašenje, helikoptera za gašenje ili za prijevoz vatrogasaca).
- Vatrogasni operativni centar Hrvatske vatrogasne zajednice dužan je u najkraćem roku izvijestiti vatrogasnog zapovjednika o odobrenim zračnim snagama koje mu se stavljaju na raspolaganje i vremenu u kojem će ih imati na raspolaganju.

#### ***Vatrogasne intervencije kod pravne osobe***

- 3.14. Zapovjednik vatrogasne postrojbe u gospodarstvu zapovijeda vatrogasnom intervencijom na prostoru i građevinama osnivača ili druge pravne osobe. osnovanu sukladno Zakonu o vatrogastvu (Narodne novine br. 125/19).
- 3.15. Kada zapovjednik vatrogasne postrojbe u gospodarstvu ocijeni da raspoloživim vatrogasnim snagama nije moguće provesti vatrogasnu intervenciju, od nadređenog vatrogasnog zapovjednika traži dodatne vatrogasne snage koje mu se stavljaju na raspolaganje te nadalje zapovijeda tom vatrogasnom intervencijom.

3.16. Zapovjednik vatrogasne intervencije odgovoran je za primjenu propisane zaštitne opreme i sredstava za vatrogasce koji su izašli na vatrogasnu intervenciju te vođenje vatrogasne intervencije sukladno standardnim operativnim postupcima.

### ***Zapovijedanje na vatrogasnim intervencijama***

3.17. Vatrogasna intervencija na vojnim objektima obavlja se na zahtjev i uz prisustvo ovlaštene osobe Oružanih snaga Republike Hrvatske.

3.18. Vatrogasna intervencija na elektroenergetskim objektima obavlja se uz prisustvo i po uputama ovlaštene osobe konkretnog elektroenergetskog objekta.

3.19. Vatrogasna intervencija na cestama obavlja se uz prisustvo ovlaštene osobe sukladno pozitivnim propisima.

3.20. Zapovjednik vatrogasne intervencije odgovoran je za stručno i propisno vođenje vatrogasne intervencije te je dužan sačuvati tragove i predmete koji mogu poslužiti za utvrđivanje uzroka događaja.

3.21. Spašavanje osoba iz neposredne životne opasnosti na intervenciji završava predajom ozlijeđenih ili smrtno stradalih osoba nadležnim službama.

3.22. Zapovjednik vatrogasne postrojbe odgovoran je za organiziranost i osposobljenost vatrogasne postrojbe, koja stavlja na raspolaganje svoje vatrogasne snage nadređenom vatrogasnom zapovjedniku te je odgovoran za primjenu propisane zaštitne opreme i sredstva za vatrogasce koji su izašli na vatrogasnu intervenciju.

3.23. Zapovijed o angažiranju pojedine vatrogasne postrojbe ili dijela vatrogasaca izdaje se usmeno preko komunikacijskog sustava odgovarajućeg vatrogasnog operativnog centra ili direktno od zapovjednika, a svaka takva zapovijed mora se snimati te se naknadno potvrđuje pismenom zapovjedi koju provodi nadležni vatrogasni operativni centar

3.24. Ustroj i zapovijedanje vatrogasnim postrojbama na području Općine Lipovljani

Tablica 3

<b>VATROGASNA POSTROJBA</b>	<b>DUŽNOST</b>	<b>IME I PREZIME I ADRESA STANOVANJA</b>	<b>TELEFON</b>
Vatrogasna zajednica Sisačko-moslavačke županije, Vatrogasna 1, Sisak tel. 044/526-011	Predsjednik	Mijo Brlečić	tel. 044/711-073 mob. 098/390-100
	Županijski vatrogasni zapovjednik	Marijo Paluh	tel. 044/660-422 mob. 099/297-7908
Vatrogasna zajednica općine Lipovljani, Kralja Tomislava 2, Lipovljani	Predsjednik	Danijel Ribarić	mob. 095/366-3255
	Zapovjednik	Dijana Vanjek	mob. 091/233-2828
Dobrovoljno vatrogasno društvo Lipovljani, Kralja Tomislava 2, Lipovljani (središnje društvo) tel. 044/676-023	Predsjednik	Blaž Brebrić	mob. 098/374-288
	Zapovjednik	Aleksandar Milićević	mob. 091/611-3650
	Zamjenik zapovjednika	Luka Gobac	mob. 099/643-2248
Dobrovoljno vatrogasno društvo Kraljeva Velika, Kraljeva Velika 77	Predsjednik	Danijel Ribarić	mob. 095/366-3255
	Zapovjednik	Zoran Mužić	mob. 098/417-245
	Zamjenik zapovjednika	Jurica Stipčević	mob. 099/812-4151
Dobrovoljno vatrogasno društvo Krivaj, Krivaj 84	Predsjednik	Darko Jordan	mob. 098/901-0676
	Zapovjednik	Zlatko Sakač	mob. 099/598-3278
	Zamjenik zapovjednika	Zoran Tisaj	mob. 091/792-9619
Dobrovoljno vatrogasno društvo Piljenice, Piljenice 25	Predsjednik	Marko Popović	mob. 099/509-8874
	Zapovjednik	Goran Pavlović	mob. 091/551-0771

Za potrebe zapovijedanja i koordinacije u aktivnostima gašenja velikih požara otvorenog prostora sukladno članku 8. Plana intervencija kod velikih požara otvorenog prostora na teritoriju Republike Hrvatske (Narodne novine br. 25/01.) ustrojeno je Vatrogasno zapovjedništvo RH, Operativno vatrogasne zapovjedništvo kontinentalnog dijela Republike Hrvatske i županijsko vatrogasno zapovjedništvo.

#### **4. NAČIN POZIVANJA I UKLJUČIVANJA DISTRIBUTERA ENERGENATA U AKCIJU GAŠENJA POŽARA**

4.1. Pozivanje dispečera HEP - Operator distribucijskog sustava d.o.o. DP Elektra Križ i Hrvatskog operatora prijenosnog sustava d.o.o. Zagreb Prijenosnog područja Zagreb, INA-Industrija nafte d.d. Zagreb ili HŽ Infrastruktura d.o.o. Zagreb ovisno o tome na čijim se elektroenergetskim postrojenjima događaj dogodio, izvršit će se na zahtjev zapovjednika na vatrogasnoj intervenciji, na dežurstvo koje traje od 0 do 24 sata na telefon:

Tablica 4

Hrvatski operator prijenosnog sustava d.o.o. Prijenosno područje Zagreb Odgovorna osoba: Ivan Sičaja, direktor - za događaje na transformatorskim stanicama naponske razine 110 kV i više te dalekovodima reda napona 110 kV i više  MC Zagreb	tel. 01/454-5111  tel. 01/206-8268, 01/206-8269 mob. 099/815-2331
HEP-Operator distribucijskog sustava d.o.o. Zagreb DP ELEKTRA Križ, Odgovorne osobe: Željko Sokodić, direktor - za događaje na transformatorskim stanicama naponske razine do 35 kV, dalekovodima reda napona 10 kV, 20 kV i 35 kV te na niskonaponskoj mreži  Dispečerski centar Križ - dežurni - call centar	0800-300-407  tel. 01/288-7555 tel. 01/288-7509 tel. 01/288-7508
INA Industrija nafte d.d., Istraživanje i proizvodnja nafte i plina, Proizvodnja nafte i plina, Proizvodna regija središnja Hrvatska, Objekti Lipovljani Odgovorna osoba: Saša Matić, direktor regije - za događaje na odvojnima trafostanicama, trafostanicama i rasklopištima u vlasništvu INA Industrija nafte d.d., Istraživanje i proizvodnja nafte i plina, Proizvodna regija središnja Hrvatska, Objekti Lipovljani Rukovoditelj Objekti Lipovljani: Goran Božić	tel. 01/2834 998  mob. 091/497-2739  mob. 091/497-3638
HŽ INFRASTRUKTURA d.o.o. ZAGREB Osoba za kontakt: Marijan Fabijanić	mob. 098/400-256

4.2. U slučaju požara ili nekog drugog događaja na plinovodima, odnosno u slučaju potrebe za zatvaranje dotoka plina, pozvat će se dežurni radnici distributera prirodnog plina na dežurstvo koje traje od 0 do 24 sata na sljedeće brojeve telefona:

Tablica 5

PLINACRO d.o.o. Zagreb, Savska cesta 88a – Zagreb, Sektor transporta plina - za događaje na magistralnom visokotlačnom plinovodu, priključnom plinovodu od magistralnog plinovoda do MRS u naselju Lipovljani i za događaje na MRS Lipovljani  Nacionalni dispečerski centar	tel. 01/630-1613
PLIN PROJEKT d.o.o. Nova Gradiška, Alojzija Stepinca 36 Odgovorna osoba: Milan Vondraček i Dean Gnjidić  Odgovorna osoba: Tomislav Prpić - za događaje na distributivnim plinovodima naseljima Lipovljani, Krivaj, Kraljeva Velika i Piljenica  Dežurna služba	tel. 035/361-999  tel. 0800-200-225 044/676-755

4.3. U slučaju požara ili nekog drugog događaja na naftovodima, odnosno u slučaju potrebe za zatvaranje protoka nafte, pozvat će se dežurni radnici tvrtke za proizvodnju i distribuciju nafte na dežurstvo koje traje od 0 do 24 sata, na sljedeće brojeve telefona:

Tablica 6

INA Industrija nafte d.d., Istraživanje i proizvodnja nafte i plina, Proizvodnja nafte i plina, Proizvodna regija središnja Hrvatska, Objekti Lipovljani Odgovorna osoba: Saša Matić, direktor regije	tel. 044/600-522  mob. 091/497-2739
- za događaje na magistralnim naftovodima, priključnim naftovodima, češljevima, tehnološkim cjevovodima, mjernim stanicama i na kompresorskoj stanici Rukovoditelj Objekti Lipovljani: Goran Božić	mob. 091/497-3638
JADRANSKI NAFTOVOD d.d. Zagreb Osoba za kontakt: Ivan Cvitanović, direktor Sektora sigurnosti i zaštite	tel. 01/303-9999 (centrala) mob. 098/983-7849
Terminal Sisak Osoba za kontakt: Nikica Šoštarić, upravitelj Terminala	tel. 044/550-600 mob. 098/480-552
Terminal Slavonski Brod Osoba za kontakt: Domagoj Batrnek, upravitelj Terminala	tel. 035/405-530 mob. 099/346-9722
OIC Zagreb	tel. 01/303-9999

4.4. Dežurnog dispečera upoznati sa zahtjevima o potrebi njegovog uključivanja u akciju, na način da izvrši iskapčanje dovoda električne energije do građevine ili lokacije na kojoj se vrši vatrogasna intervencija.

## 5. UKLJUČIVANJE FIZIČKIH I PRAVNIH OSOBA U AKCIJU GAŠENJA POŽARA

5.1. U slučaju potrebe za zatvaranjem dovoda vode, odnosno povećanjem pritiska i količine vode u hidrantskoj mreži za gašenje požara, LIP-KOM d.o.o., Kutinska 4, Lipovljani, uključuje se u akciju gašenja sa svojom dežurnom ekipom.

Tablica 7

LIP-KOM d.o.o., Kutinska 4, Lipovljani Odgovorna osoba: direktor Davor Živković	tel. 044/611-265 mob. 099/667-6336
- za interveniranje na vodoopskrbnoj mreži na području Općine Lipovljani	

- 5.2. U slučaju nastajanja šumskih požara ili požara na otvorenom prostoru u blizini šume, u akciju gašenja požara uključuje se HRVATSKE ŠUME d.o.o. Zagreb, Uprava šuma Zagreb, Šumarija Lipovljani s interventnom ekipom za gašenje požara i izradu prosjeka jačine 10 do 15 radnika.

Tablica 8

HRVATSKE ŠUME d.o.o. Zagreb, Uprava Šuma Zagreb, Šumarija Lipovljani Odgovorna osoba: upravitelj Dinko Hace	tel. 044/676-065 mob. 098/439-697
Revirnici: Snježana Hlebec	tel. 044/676-065 mob. 098/457-303
Amrein Vjekoslav	tel. 044/676-065 mob. 099/449-7619
Andrija Kasun	tel. 044/676-065 mob. 099/500-2095
Oprema za gašenje požara nalazi se na Glavnom stovarištu u Lipovljanima, a za opremu je zadužena Višnja Grgić	tel. na poslu 044/676-065 mob. 098/457-943
ŠUMARSKI FAKULTET U ZAGREBU NPŠO Lipovljani Odgovorna osoba: poslovođa Darko Rebec	mob. 098/341-312

- 5.3. U slučaju potrebe izrade protupožarnih prosjeka i zapreka, potrebne strojeve i vozila s vozačima osigurat će slijedeće pravne osobe:

Tablica 9

LIP-KOM d.o.o., Kutinska 4, Lipovljani Odgovorna osoba: direktor Davor Živković	tel. 044/611- 265 mob. 099/667-6336
--	--

- 5.4. U slučaju nastajanja požara ili drugog događaja na pojasu uz željezničku prugu ili na pruzi, u akciju gašenja ili spašavanja osoba i imovine uključuju se zaposlenici HŽ Infrastruktura d.o.o.

Tablica 10

HŽ INFRASTRUKTURA d.o.o. ZAGREB Osoba za kontakt: Marijan Fabijanić	mob. 098/400-256
--	------------------

5.5. U slučaju nastajanja požara na poljoprivrednim površinama, u akciju gašenja požara uključuju se vlasnici ili korisnici poljoprivrednog zemljišta sa svojom interventnom ekipom za gašenje s potrebnom mehanizacijom za zaoravanje brazda između tabli, traktorima i cisternama s vodom za gašenje, čeličnim metlanicama i dr.

Tablica 11

KORINA PROIZVODNJA d.o.o. Novska, Zagrebačka 30 -odgovorna osoba: Željko Miroslavljević	tel. 044/600-535
OPG Hubak Veljko, Naftaplinska 2a, Lipovljani	tel. 044/676-137 mob. 098/493-910
OPG Damir Štrban, Kralja Tomislava 29, Lipovljani	tel. 044/676-126 mob. 098/765-126
OPG Ivica Auguštan, J. Kozarca87, Lipovljani	tel. 044/676-497
Poljoprivredni obrt Štrban, Kralja Tomislav 27, Lipovljani Zlatko Štrban	tel. 044/676-696
Poljoprivredni obrt Kopecki, Industrijska 18, Lipovljani Anđelko Kopecki	tel. 044/676-428
OPG Srećko Krpes, Piljenice 22	tel. 044/668-457 mob. 098/177-5756
OPG Miroslav Sajdl , Krivaj141	mob. 098/166-2399
PP ORAHOVICA, RIBNJAK, Lipovljani	tel. 033/638-601

## 6. UKLJUČIVANJE SLUŽBI ZA PRUŽANJE PRVE MEDICINSKE POMOĆI U AKCIJU GAŠENJA POŽARA

U slučaju da u požaru ima ozlijeđenih osoba ili ako se zbog veličine požara očekuju ozljede gasitelja ili drugih osoba, u akciju se uključuje ekipa Hitne medicinske pomoći, koju sačinjava jedan liječnik, medicinski tehničar i vozač sa vozilom prve pomoći.

Tablica 12

Ministarstvo unutarnjih poslova RH Ravnateljstvo civilne zaštite Županijski centar 112	tel. 112
HITNA MEDICINSKA POMOĆ	tel. 194



## **7. UKLJUČIVANJE SLUŽBI ILI TRGOVAČKIH DRUŠTAVA, TE ODGOVORNE OSOBE ZA OPSKRBU HRANOM I VODOM U AKCIJI GAŠENJA POŽARA**

- 7.1. Opskrbu hranom i pićem vršiti će Načelnik Općine Lipovljani, temeljem ugovora sklopljenih s poduzećima za proizvodnju i prodaju hrane i pića, kako slijedi:

Tablica 13

Općina Lipovljani	tel. 044/676-004
Odgovorna osoba: Nikola Horvat, načelnik	mob. 099/667-6330

- 7.2. Preuzimanje i dopremu hrane i pića obavljat će vatrogasna postrojba vlastitim prijevoznim sredstvima.

## **8. NAČIN ZAMJENE VATROGASNIH POSTROJBI NOVIM POSTROJBAMA NA GAŠENJU POŽARA**

- 8.1. Zamjena vatrogasnih postrojbi vršiti će se dovoženjem odmornih vatrogasaca iz pričuve. Dio vatrogasaca koji su sudjelovali u gašenju, povući će se na odmor prema procjeni zapovjednika u akciji gašenja.
- 8.2. Dovoženje odmornih vatrogasaca i odvoženje vatrogasaca na odmor obavit će se prijevoznim sredstvima vatrogasnih postrojbi.

## **9. SLUČAJEVI KADA SE I KOJI ČELNICI OPĆINE LIPOVLJANI UPOZNAJU S NASTALIM POŽAROM**

- 9.1. Obavješćivanje i upoznavanje općinskih čelnika obavit će se u slučajevima kada nastane požar širih razmjera na građevini (stambenoj, industrijskoj i dr.) ili kada požar poprimi veće razmjere u požarnoj zoni.

9.2. Obavješćivanje i upoznavanje s događajem obaviti će županijski vatrogasni zapovjednik ili njegov zamjenik.

9.3. Obavješćivanje i upoznavanje obaviti će se prema sljedećem redosljedu:

Tablica 14

<i>Red. br.</i>	<i>FUNKCIJA</i>	<i>IME I PREZIME</i>	<i>TELEFON</i>
1.	Načelnik	Nikola Horvat	tel. na poslu 044/676-004 mob. 099/667-6330
2.	Predsjednik općinskog vijeća	Tomislav Lukšić	mob. 099/690-3939

## **10. SLUČAJEVI KADA SE U AKCIJU GAŠENJA POŽARA POZIVAJU, ODNOSNO UKLJUČUJU VATROGASNE POSTROJBE IZVAN PODRUČJA OPĆINE LIPOVLJANI**

Županijski vatrogasni zapovjednik ili njegov zamjenik, donosi odluku i izdaje zapovijed o uključivanju vatrogasnih postrojbi izvan područja Općine Lipovljani, na temelju uvida u situaciju na požarištu i na prijedlog zapovjednika koji vodi akciju gašenja, sukladno Planu zaštite od požara Sisačko-moslavačke županije.

## **11. NAČIN I SLUČAJEVI UPORABE OPREME I VOZILA POSEBNE NAMJENE U GAŠENJU POŽARA ILI SPAŠAVANJU OSOBA**

11.1. U slučaju nastajanja požara u građevinama P+2 kata i višim, u kojima se ukazuje potreba spašavanja osoba i imovine s visine i gašenja požara u višim dijelovima građevine, neophodna je uporaba vatrogasnih ljestvi i platformi za djelovanje na visini, odnosno uskočnice za spašavanje s visine i zračnog jastuka.

DVD Lipovljani posjeduju tehničku opremu i sredstva za djelovanje na visini i spašavanje s visine.

- 11.2. Općina Lipovljani dužna je u suradnji sa zapovjednikom središnjeg DVD-a Lipovljani, zapovjednikom Vatrogasne zajednice Općine Lipovljani i Županijskim vatrogasnim zapovjednikom, sukladno taktičkim radnjama u akciji gašenja požara i spašavanja ljudi i imovine osigurati vatrogasne pristupe za vatrogasna vozila do visokih stambenih, stambeno-poslovnih i drugih građevina te osigurati mjesta za postavljanje autoljestvi, platforme za djelovanje na visini i druge vatrogasne tehnike u blizini visokih građevina postavljanjem prometnih znakova zabrane zaustavljanja i parkiranja vozila i horizontalnim obilježavanjem tih mjesta bojom na cestovnoj prometnici ili parkiralištu.
- 11.3. U slučaju nastajanja većih požara na otvorenom prostoru, a naročito većih šumskih požara može se ukazati potreba za korištenje teških građevinskih strojeva (buldozera, rovokopača i sl.) zbog izrade protupožarnih prosjeka i zapreka.  
Na zahtjev Županijskog vatrogasnog zapovjednika ili njegovog zamjenika, načelnik naređuje stavljanje na raspolaganje građevinskih strojeva, prijevoznih, tehničkih i drugih sredstava za potrebe intervencije pravnim osobama navedenim u tablici br. 9 ovoga Plana.
- 11.4. Kod teških prometnih nezgoda, kada je potrebno spašavanje ozlijeđenih osoba iz vozila, neophodna je uporaba specijalne opreme za izvlačenje i zbrinjavanje ozlijeđenih osoba (hidraulične škare za rezanje, širenje i razvlačenje lima s potrebnim priborom).

## **12. GRAĐEVINE I DRUGE NEKRETNINE TE OTVORENI PROSTORI NA KOJIMA SE MOŽE OČEKIVATI POŽAR ILI DRUGI DOGAĐAJ VEĆIH RAZMJERA**

Tablica 15

<b>RED. BR.</b>	<b>NAZIV GRAĐEVINE ILI PROSTORA</b>	<b>LOKACIJA</b>
1.	Kotlovnica, nadstrešnica, silos za piljevinu, 3 transformatorske stanice, sušare za drvo, skladišta elemenata, podzemni spremnik goriva, skladište maziva i goriva, dorada, rezaona tračna pila, otvoreno skladište rezane građe, skladište trupaca, silos, nova tvornica	LIPOVLJANI LIGNUM d.o.o. Lipovljani, Industrijska 24, Lipovljani
2.	Benzinska postaja - sjever	DIRUS PROJEKT d.o.o. Zagreb Benzinska postaja se nalazi na sjevernoj strani autoceste A3 Zagreb-Lipovac
3.	Benzinska postaja - jug	DIRUS PROJEKT d.o.o. Zagreb Benzinska postaja se nalazi na južnoj strani autoceste A3 Zagreb-Lipovac

RED. BR.	NAZIV GRAĐEVINE ILI PROSTORA	LOKACIJA
4.	Benzinska postaja Lipovljani	BREBRIĆ d.o.o., Lipovljani, Zagrebačka 51/b
5.	Transformatorska stanica 35/10 kV Lipovljani	HEP-Distribucija d.o.o. Zagreb, DP Elektra Križ, Pogon Kutina, Crkvena 5, Kutina Lipovljani, J.Kozarca
6.	Poljoprivredna ljekarna	KORDAS, vl. Zoran Kordas Lipovljani, Zagrebačka 138a
7.	Poljoprivredna ljekarna	AS AGRO Bjelovar Lipovljani, Trg hrvatskih branitelja 10
8.	Ljekarna	Dom zdravlja Kutina Ljekarna Lipovljani Lipovljani, A. Starčevića 28
9.	Spremnik goriva, skladište hrane, silosi za žitarice	PP Orahovica d.o.o. Ribnjak Lipovljani, Svete Barbare 37
10.	Magistralni plinovod i mjerno- redukcijska stanica u naselju Lipovljani	PLINACRO d.o.o. Zagreb, Sektor transporta plina, Služba transporta plina Trasa magistralnog plinovoda prolazi istočno i sjeverno od naselja Lipovljani, južno od naselja Piljenice te na sjevernom dijelu područja općine Lipovljani, paralelno s istočne strane autoceste A3 Zagreb-Lipovac
11.	Distributivni plinovodi u naseljima Lipovljani, Krivaj, Kraljeva Velika i Piljenice	PLIN-PROJEKT d.o.o. Nova Gradiška Distributivni plinovodi u naseljima Lipovljani, Krivaj, Kraljeva Velika i Piljenice
12.	Magistralni naftovod, kolektorski naftovodi, priključni naftovodi, tehnološki cjevovodi, mjerna stanica III u naselju Lipovljani, blokadni ventili, češljevi, bušotine nafte i plina te transformatorske stanice 10/0,4 kV	INA Industrija nafte d.d. Istraživanje i proizvodnja nafte i plina Proizvodnja nafte i plina Proizvodna regija središnja Hrvatska Objekti Lipovljani Građevine se nalaze na istočnom dijelu područja općine Lipovljani, na području naselja Lipovljani, a trasa magistralnog naftovoda dalje vodi pokraj zaselka Brdašće u smjeru jugoistok-sjeverozapad, pokraj naselja Piljenice i dalje prema naselju Stružec.
13.	JANAF-Jadranski naftovod Ø 660,4 mm Sisak-Slavonski Brod-Pančevo	Jadranski naftovod d.d. Zagreb
14.	Šumsko zemljište na G.J. Josip Kozarac	HRVATSKE ŠUME d.o.o. Zagreb, Uprava šuma Zagreb, Šumarija Lipovljani
15.	Šumsko zemljište na G.J. Lubardenik G.J. Opeke	Šumarski fakultet Zagreb NŠPO Lipovljani
16.	Poljoprivredno zemljište	Poljoprivredne površine u vlasništvu pravnih i fizičkih osoba na području Općine Lipovljani

### 13. GRAĐEVINE I DRUGE NEKRETNINE U KOJIMA SU SADRŽANE RADIOAKTIVNE, ZAPALJIVE, EKSPLOZIVNE, OTROVNE I DRUGE OPASNE TVARI

Tablica 16

Redni broj	Lokacija	Naziv pravne osobe i građevina	Vrsta opasne tvari	Količina
1.	Lipovljani, Industrijska 24	Lipovljani Lignum d.o.o.		
1.1.		Kotlovnica	- drvni otpad	20 m <sup>3</sup>
1.2.		Nadstrešnica	- drvni otpad	30 m <sup>3</sup>
1.3.		Silos za piljevinu	- piljevina drvna	50 m <sup>3</sup>
1.4.		Transformatorska stanica 1	- transformatorsko ulje	200 lit.
1.5.		Transformatorska stanica 2	- transformatorsko ulje	200 lit.
1.6.		Nova transformatorska stanica	- transformatorsko ulje	200 lit.
1.7.		Sušara za drvo	- drvo	210 m <sup>3</sup>
1.8.		Skladište elemenata 1	- drvo	200 m <sup>3</sup>
1.9.		Skladište elemenata 2	- drvo	300 m <sup>3</sup>
1.10.		Skladište elemenata 3	- drvo	350 m <sup>3</sup>
1.11.		Podzemni spremnik goriva	- dizel gorivo	20 m <sup>3</sup>
1.12.		Skladište maziva i goriva	- ulje za podmazivanje	500 lit.
1.13.		Dorada	- drvo	30 m <sup>3</sup>
1.14.		Rezaona tračna pila	- drvo	7 m <sup>3</sup>
1.15.		Rezaona tračna pila	- drvo	7 m <sup>3</sup>
1.16.		Otvoreno skladište rezane građe	- drvo	1.800 m <sup>3</sup>
1.17.		Skladište trupaca	- trupci	1000 m <sup>3</sup>
1.18.		Nova sušara za drvo Panto	- drvo	280 m <sup>3</sup>
1.19.		Sušara Nardi		300 m <sup>3</sup>
1.20.		Silos	- piljevina	100 m <sup>3</sup>
1.21.		Nova tvornica	- drvo	100 m <sup>3</sup>
1.22.		Nove sušare Termolegno	- drvo	400 m <sup>3</sup>
1.23.		Nadstrešnica	- drvo	40 m <sup>3</sup>
2.	Lipovljani, Zagrebačka 51/b	BREBRIĆ d.o.o., Lipovljani, Zagrebačka 51/b Benzinska postaja	- eurosuper 95 - eurosuper 95 - eurodizel - eurodizel - eurodizel plavi - lož ulje - autoplín (SKID) - 60 boca plina po 10 kg	20.000 lit. 10.000 lit. 30.000 lit. 10.000 lit. 30.000 lit. 20.000 lit. 4,85 m <sup>3</sup> 600 kg
3.	Lipovljani, autocesta A3 odmorište sjever	DIRUS PROJEKT d.o.o. Zagreb BP Lipovljani sjever	- S1 eurosuper 95 - S2 eurosuper 95 - S3 eurodizel - S4 eurodizel - S5 prazan (izvan uporabe) - S6 prazan (izvan uporabe) - autoplín (SKID)  Na lokaciji su 4 ukopana spremnika zapremine po 50 m <sup>3</sup> (2 spremnika su izvan uporabe) i 2 ukopana spremnika zapremine 100 m <sup>3</sup> i SKID jedinica za autoplín	100.000 lit. 50.000 lit. 100.000 lit. 50.000 lit. 50.000 lit. 50.000 lit. 4,85 m <sup>3</sup>

<b>Redni broj</b>	<b>Lokacija</b>	<b>Naziv pravne osobe i građevina</b>	<b>Vrsta opasne tvari</b>	<b>Količina</b>
3.	Lipovljani, autocesta A3, odmorište jug	DIRUS PROJEKT d.o.o. Zagreb BP Lipovljani jug	- S1 prazan (izvan uporabe) - S2 eurodizel - S3 eurodizel - S4 eurosuper 95 - S5 prazan (izvan uporabe) - S6 prazan (izvan uporabe) - autoplin (SKID)  Na lokaciji su 4 ukopana spremnika zapremine po 50 m <sup>3</sup> (3 spremnika su izvan uporabe) i 2 ukopana spremnika zapremine 100 m <sup>3</sup> i SKID jedinica za autoplin	50.000 lit. 100.000 lit. 50.000 lit. 100.000 lit. 50.000 lit. 50.000 lit. 4,85 m <sup>3</sup>
5.	Istočno i sjeverno od naselja Lipovljani, južno od naselja Piljenice te na sjevernom dijelu područja Općine Lipovljani paralelno s istočne strane autoceste A3 Zagreb-Lipovac	PLINACRO d.o.o. Zagreb  Magistralni plinovod i mjerno-redukcijska stanica u naselju Lipovljani	- prirodni plin	-
6.	Naselja Lipovljani, Krivaj, Kraljeva Velika i Piljenice	PLIN-PROJEKT d.o.o. Nova Gradiška, Ljudevita Gaja 89 Distributivni plinovodi	- prirodni plin	-
7.	Istočni dio područja Općine Lipovljani, područje naselja Lipovljani, a zatim pokraj zaselka Brdašće u smjeru jugoistok-sjeverozapad pokraj naselja Piljenice i dalje prema naselju Stružec	INA Industrija nafte d.d. Istraživanje i proizvodnja nafte i plina Proizvodnja nafte i plina Proizvodna regija središnja Hrvatska Objekti Lipovljani Magistralni naftovod, kolektorski naftovodi, priključni naftovodi, češljevi, mjerna stanica MS 3 u naselju Lipovljani i tehnološki cjevovodi	- sirova nafta - prirodni plin	- -
8.	JANAF-Jadranski naftovod Ø 660,4 mm Sisak-Slavonski Brod-Pančevo u dužini 9.230 m	Jadranski naftovod d.d. Zagreb	- nafta u naftovodu	-

<b>Redni broj</b>	<b>Lokacija</b>	<b>Naziv pravne osobe i građevina</b>	<b>Vrsta opasne tvari</b>	<b>Količina</b>
9.	Lipovljani, Ulica J.Kozarca preko puta kč.br. 53	HEP-ODS d.o.o. DP Elektra Križ, Pogon Kutina, Crkvena 5, Transformatorska stanica 35/10 kV Lipovljani	- transformatorsko ulje	2x3.000 kg
10.	Lipovljani, Zagrebačka 138a	KORDAS, vl. Zoran Kordas Poljoprivredna ljekarna	- sredstva za tretiranje poljoprivrednih površina i kultura (herbicidi, insekticidi, fungicidi) - mineralno gnojivo (KAN, UREA, NPK) - maziva	200 l 150 t 50 l
11.	Lipovljani, Trg hrvatskih branitelja 10	AS AGRO, Istarska 42, Bjelovar Poljoprivredna ljekarna	- sredstva za tretiranje poljoprivrednih površina i kultura: - herbicidi - insekticidi  - fungicidi  - umjetna gnojiva - alkohol 70% - antifriz	170 l 42 kg 100 l 5 kg 16 l 40 kg 8,5 l 15 l
12.	Lipovljani, A. Starčevića 28	Dom zdravlja Kutina Ljekarna Lipovljani	- acetonum A 1L - alkohol 70% 5000ML OK - benzin medicinski 150ML GLS - hexamethylentetraminum - kali permanganas PH EUR - kali permanganas 100 G - kamfor 100g KEMIG	0,45 11.911,16 1,00 100,00 172,50 1,00 100,00
13.	Ribnjak Lipovljani	PP Orahovica d.o.o. Ribnjak Lipovljani, Svete Barbare 37 Spremnik goriva Silosi za žitarice Skladište stočne hrane	- plavi dizel - žitarice - peletirana hrana za ribe ili žitarice	5.000 l 4x10.000 kg 15.000 kg 10.000 kg

Tablica 17

<b>R.br.</b>	<b>Vrsta lokacije</b>	<b>Vrsta opasne tvari</b>
1.	Prodavaonice boja i lakova	- sintetički lakovi na bazi alifatskih smola ili na bazi sintetičkih - nitrolakovi - razrjeđivači - tankoslojne lazure - lazurni premazi bez dodatka laka - lak lazure - lazurni premazi sa dodatkom laka - rafinirani etilni alkohol 96 % - petrolej za rasvjetu - razne vrste ljepila - lakovi za parket - auto lakovi - benzin za čišćenje odjeće u malom pakovanju

<i>R.br.</i>	<i>Vrsta lokacije</i>	<i>Vrsta opasne tvari</i>
2.	Ljekarne	- alkohol
3.	Poljoprivredne Ljekarne	- razne vrste umjetnih gnojiva - sredstva za tretiranje poljoprivrednih površina i kultura: pesticidi, herbicidi, fungicidi, insekticidi, rodenticidi i dr. u tekućem stanju i u prahu
4.	Poljoprivredne zadruge i poljoprivredna dobra	- razne vrste umjetnih gnojiva - sredstva za tretiranje poljoprivrednih površina i kultura: pesticidi, herbicidi, fungicidi, insekticidi, rodenticidi i dr. u tekućem stanju i u prahu
5.	Drvoprerađivačke radionice	- ljepila - boje, lakovi, razrjeđivači
6.	Prodavaonice UNP-a	- plin propan - butan u bocama po 10 kg ograđeni prostor
7.	Spremnici UNP-a	- plin propan - butan u nadzemnom spremniku

#### **14. POPIS OSOBA ODGOVORNIH ZA PROVEDBU PLANOVA ZAŠTITE OD POŽARA U PRAVNIM OSOBAMA IZ PRVE I DRUGE KATEGORIJE UGROŽENOSTI OD POŽARA**

Tablica 17

<i>R.br.</i>	<i>NAZIV PRAVNE OSOBE</i>	<i>IME I PREZIME ODGOVORNE OSOBE</i>	<i>TELEFON</i>
1.	LIPOVLJANI LIGNUM d.o.o. Lipovljani Lipovljani, Industrijska bb	Miroslav Čuljak – direktor Branko Plaskonj – prokurist Tomislav Budimir – voditelj održavanja Ankica Butina-Doležal – odgovorna osoba za zaštitu od požara	mob. 098/315-186 mob. 099/211-0700 mob. 091/604-2029 mob. 099/211-6793

#### **15. PLANVI PRAVNIH OSOBA ČIJE SU GRAĐEVINE RAZVRSTANE U PRVU I DRUGU KATEGORIJU UGROŽENOSTI OD POŽARA**

Tablica 18

<i>OZNAKA PLANA ZOP-a</i>	<i>NAZIV PRAVNE OSOBE I LOKACIJA</i>	<i>KATEGORIJA UGROŽENOSTI OD POŽARA</i>
I	LIPOVLJANI LIGNUM d.o.o. Lipovljani Lipovljani, Industrijska bb	IIa

#### **16. ZAŠTITA ŠUMA I ŠUMSKOG ZEMLJIŠTA U KOJIMA NE GOSPODARE PRAVNE OSOBE**

Sukladno članku 4. stavku 2. Pravilnika o zaštiti šuma od požara (Narodne novine broj 33/14.) za zaštitu šuma i šumskog zemljišta u vlasništvu šumoposjednika Općina Lipovljani dužna je:



- a. ustrojiti video sustav otkrivanja i nadzora šumskih požara (ili motriteljsko-dojavnu službu);
- b. ustrojiti vlastitu službu zaštite šuma od požara ili tu zadaću povjeriti za to specijaliziranoj pravnoj osobi;
- c. ustrojiti i osposobiti interventne skupine šumskih radnika, opskrbiti ih potrebnom opremom za sječu stabala i izradu protupožarnih prosjeka u svrhu izgradnje protupožarnih prosjeka za zaustavljanje daljnjeg širenja požara ili tu zadaću povjeriti za to specijaliziranoj pravnoj osobi.

Prema odredbi članka 4. stavka 3. Pravilnika o zaštiti šuma od požara u šumama i šumskom zemljištu koje je u vlasništvu šumoposjednika Općina Lipovljani dužan je provoditi mjere unutarnjeg nadzora radi otklanjanja nedostataka u organizaciji zaštite šuma od požara te o obavljenom izvještavati nadležna inspekcijska tijela (MUP-a i Državnog inspektorata) na njihov zahtjev.

## **17. OBVEZE ČUVANJA I AŽURIRANJA PLANA**

Jedan primjerak Plana zaštite od požara za područje Općine Lipovljani čuvati će se u prostorima Općine Lipovljani, a jedan primjerak u prostorijama središnje postrojbe DVD-a Lipovljani.

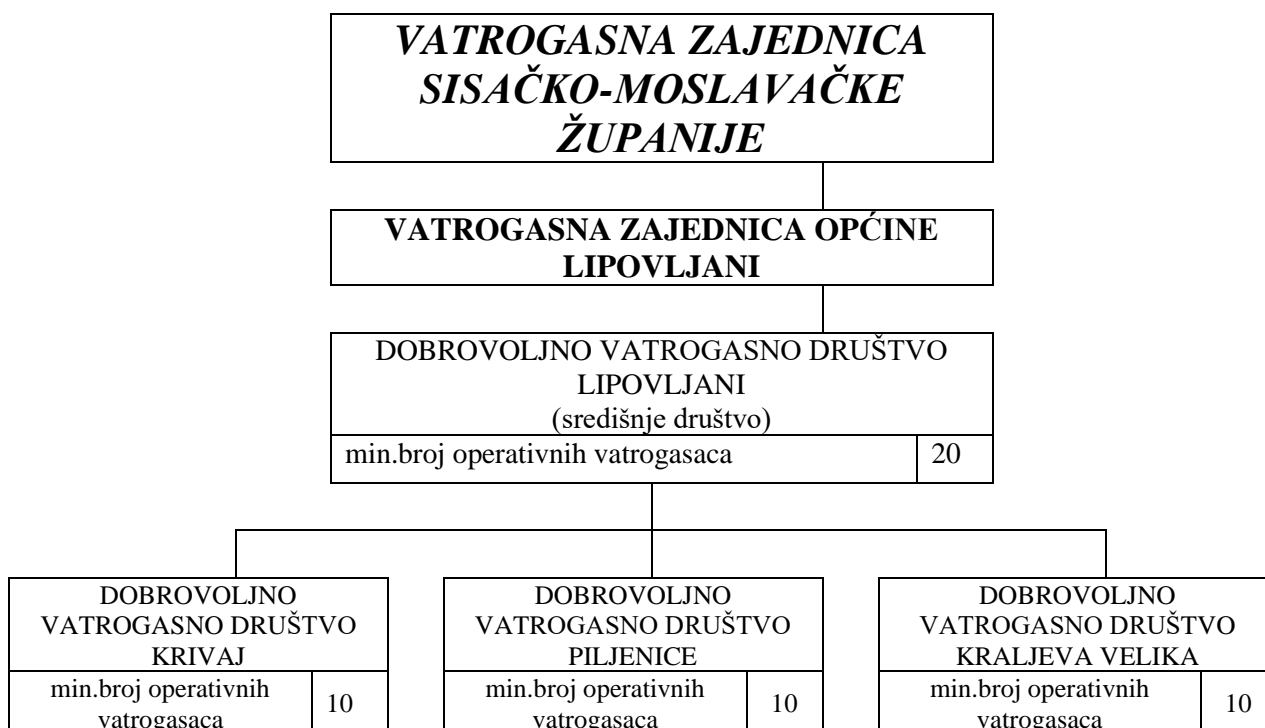
Ažuriranje podataka značajnih za gašenje požara i ostale vatrogasne intervencije obavljati će Općina Lipovljani putem stručnih osoba i institucija nakon nastajanja promjena tih podataka.

U slučaju promjene brojeva telefona značajnih za uzbunjivanje vatrogasaca i organiziranje vatrogasne intervencije, izmjene u Planu zaštite od požara za područje Općine Lipovljani obavljati će središnje DVD Lipovljani, odnosno Vatrogasna zajednica Općine Lipovljani,

U cilju što učinkovitije praktične provedbe ovog Plana vatrogasne postrojbe na području Općine Lipovljani obvezne su ažurno, neposredno kroz obuku i usavršavanje, redovito provjeravati praktičnost i provedivost pojedinih elemenata Procjene ugroženosti od požara i Plana zaštite od požara za područje Općine Lipovljani te po potrebi predlagati usklađivanje sa stvarnim stanjem na terenu, kao i moguća poboljšanja.

Općina Lipovljani, u cilju praćenja izvršenja Plana zaštite od požara, najmanje jednom godišnje preispituje njegov sadržaj i usklađuje ga s novonastalim uvjetima, te prati dinamiku realizacije financijskih sredstava planiranih za zaštitu od požara.

**18. SHEMATSKI PRIKAZ DJELOVANJA VATROGASNIH POSTROJBI PREDVIĐENIH PLANOM ZAŠTITE OD POŽARA ZA PODRUČJE OPĆINE LIPOVLJANI**



## 19. LOKACIJE HIDRANATA U SUSTAVU VANJSKE HIDRANTSKE MREŽE ZA GAŠENJE POŽARA NA PODRUČJU OPĆINE LIPOVLJANI

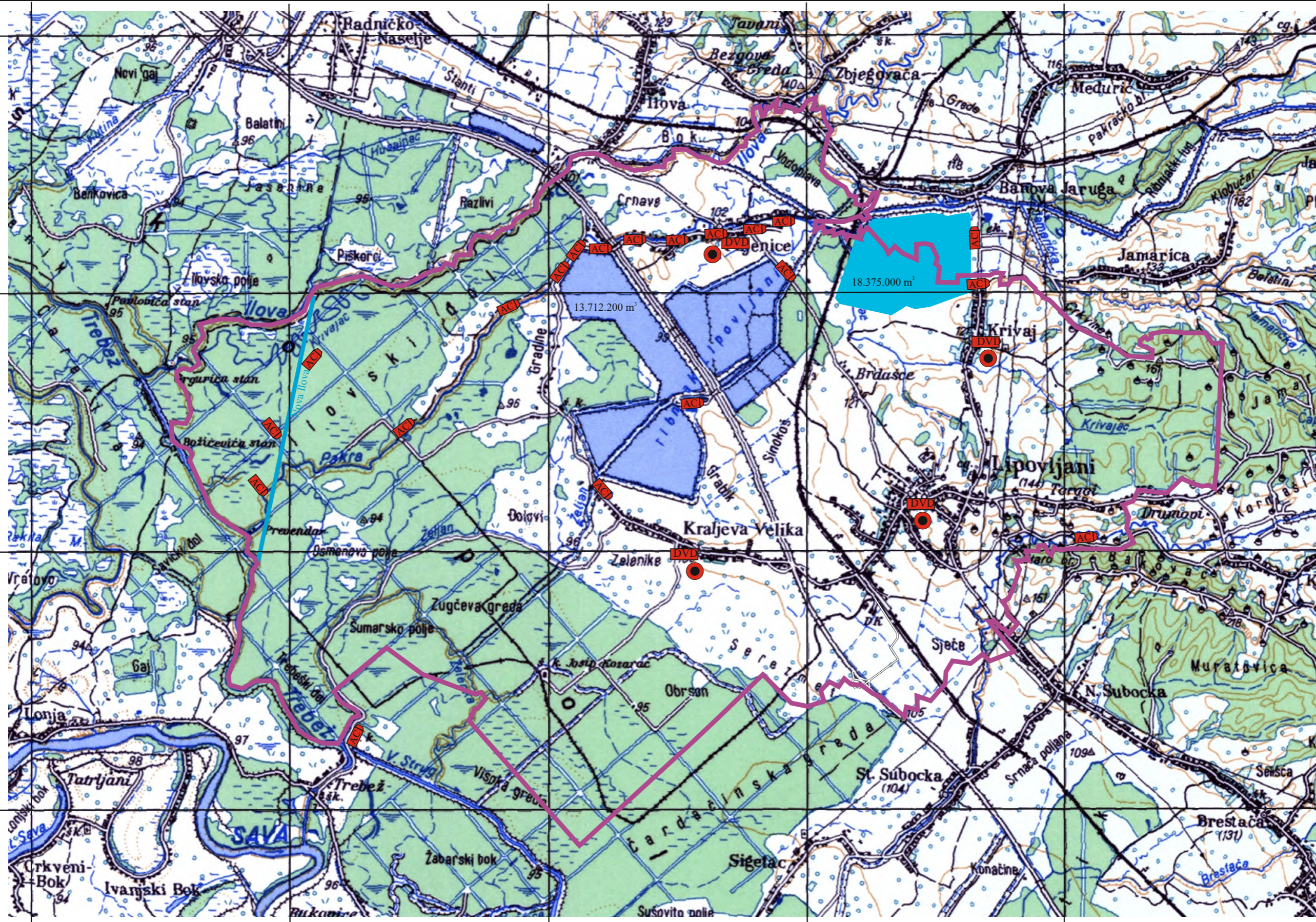
Tablica 19

Naselje	Ulica	Pozicija/kućni broj
Lipovljani	Zagrebačka	9 komada NH (prema Novoj Subocki), NH1, NH3, NH7, NH19, NH27, NH37, NH43, NH49, NH53, NH57, NH, NH108, NH116, NH120, NH126, NH130, NH132, NH138a, NH142
	J. Kozarca	NH4, NH8, NH12, NH13, NH19, NH31, NH39, NH47, NH53, NH58, NH61, 3 komada NH, NH63, NH65, NH66, NH72, NH82, NH102, NH110
	Braće Radić	NH3, NH15, NH21, NH27, NH29, NH41, NH49, NH55, NH63, NH67
	A. Starčevića	NH8, NH19, NH22, NH28, NH36, NH46
	A. Šenoae	NH prema školi
	K. Tomislava	NH6, NH23, NH27, NH33, NH39
	Tratrov jarak	NH
	Kutinska	NH3, 4 komada NH, NH14, NH26, NH30
	Naftaplinksa	NH4
	S. Sanića	NH20, NH38
	Sajmišna	NH3, NH9, NH15, NH19a, NH29
	A. Mihanovića	NH2, NH12, NH20, NH30, NH34
	Trg sv. Josipa	NH2
	Trg Hrvatskih branitelja	NH3, NH24
	K. Zvonimira	NH12, NH
	Vinkovačka	NH7, NH
	Vukovarska	NH4, NH14, NH
	Slavonska	NH10, NH14
	Požeška	NH2, NH18, NH
	Našička	NH10
	Voćinska	NH4, NH10
	Kolodvorski odvojak	NH10
	Kolodvorska	NH20, NH46, NH66, NH70, NH80
Željanska	NH8, NH22, NH42, NH46	
Samoborska	NH1, NH11	
Željeznička	NH1, NH11, NH16	
Ratarska	NH3, NH13	
Industrijska	NH6, NH18, NH20, 4 komada NH	
Sv. Barbare	NH2, NH14, NH26, NH27	
Kraljeva Velika	Kraljeva Velika	NH (kod silaska s nadvožnjaka), NH1, NH9, NH19, NH26, NH32, NH33, NH49, NH75, NH89, NH103a, NH115, NH131, NH157, NH177a, NH185, NH193, NH204, 3 komada NH (prije skretanja za šumarsku kuću), 1 komad NH (poslije skretanja za šumarsku kuću), NH199, NH207a, NH209, NH211, NH 213
Krivaj	Krivaj	NH6, NH55, NH85, NH142
Piljenice	Piljenice	NH1, NH5, NH12d, NH14, NH22, NH30, NH35, NH47, NH56, NH58, NH63, NH68, NH71, NH82, NH86, NH91, NH 98a, NH98c, NH108, NH113, NH118, NH125, NH133, NH137, NH139

## 20. GRAFIČKI PRILOZI

- Slika 1 Prikaz poljoprivrednih i šumskih površina, mjesta u kojima postoji vanjska hidrantska mreža, lokacija DVD-a, prirodnih pričuva vode za gašenje požara i mjesta na kojima je moguć prilaz za punjenje vatrogasne cisterne vodom
- Slika 2 Prikaz požarnog područja, lokacije DVD-a i pravaca djelovanja vatrogasnih postrojbi na području Općine Lipovljani
- Slika 3A Prikaz šumskih površina na području GJ Josip Kozarac
- Slika 3A-I do 3A-VIII Prikaz šumskih površina na GJ Josip Kozarac
- Slika 3B-I Prikaz šumskih površina na području GJ Lubardenik
- Slika 3B-II Prikaz šumskih površina na području GJ Opeke
- Slika 3C Prikaz šumskih površina na području GJ Lipovljanske šume u vlasništvu šumoposjednika
- Slika 3C-I do 3C-IV Prikaz šumskih površina na području GJ Lipovljanske šume u vlasništvu šumoposjednika
- Slika 4 Prikaz elektroenergetskih građevina, JANAF-a, magistralnog plinovoda i lokacija postaja za opskrbu motornih vozila gorivom na području Općine Lipovljani
- Slika 5A-1 Prikaz cestovnih prometnica, elektroenergetskih građevina, industrijskih zona, plinovoda, MRS-e, prirodnih pričuva vode za gašenje, vodotoka, lokacije DVD-a i mjesta na kojima je moguć prilaz za punjenje vatrogasne cisterne vodom u naselju Lipovljani
- Slika 5A-2 Prikaz lokacije hidranata u naselju Lipovljani
- Slika 5B Prikaz cestovnih prometnica, elektroenergetskih građevina, plinovoda i lokacije hidranata u naselju Lipovljani – predio Brdašće
- Slika 6A Prikaz cestovnih prometnica, elektroenergetskih građevina, naftovoda, plinovoda, prirodnih pričuva vode za gašenje, vodotoka, lokacije hidranata, DVD-a i mjesta na kojima je moguć prilaz za punjenje vatrogasne cisterne vodom u naselju Kraljeva Velika
- Slika 6B Prikaz cestovnih prometnica, elektroenergetskih građevina, plinovoda, prirodnih pričuva vode za gašenje, vodotoka i lokacije hidranata u naselju Kraljeva Velika – predio Gradine

- Slika 7 Prikaz cestovnih prometnica, elektroenergetskih građevina, plinovoda, prirodnih pričuva vode za gašenje, vodotoka, lokacije hidranata, DVD-a i mjesta na kojima je moguć prilaz za punjenje vatrogasne cisterne vodom u naselju Krivaj
- Slika 8 Prikaz cestovnih prometnica, elektroenergetskih građevina, plinovoda prirodnih pričuva vode za gašenje, vodotoka, lokacije hidranata, DVD-a i mjesta na kojima je moguć prilaz za punjenje vatrogasne cisterne vodom u naselju Piljenice
- Slika 9 Prikaz bušotina, cjevovoda i objekata u sustavu INS PRSRH



**LEGENDA:**

- šumske površine (ostalo su čistine i poljoprivredne površine)
- vodotoci i kanali
- ribnjak, jezero i druge pričuve vode
- granica područja općine

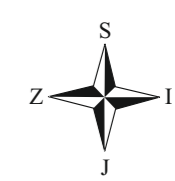
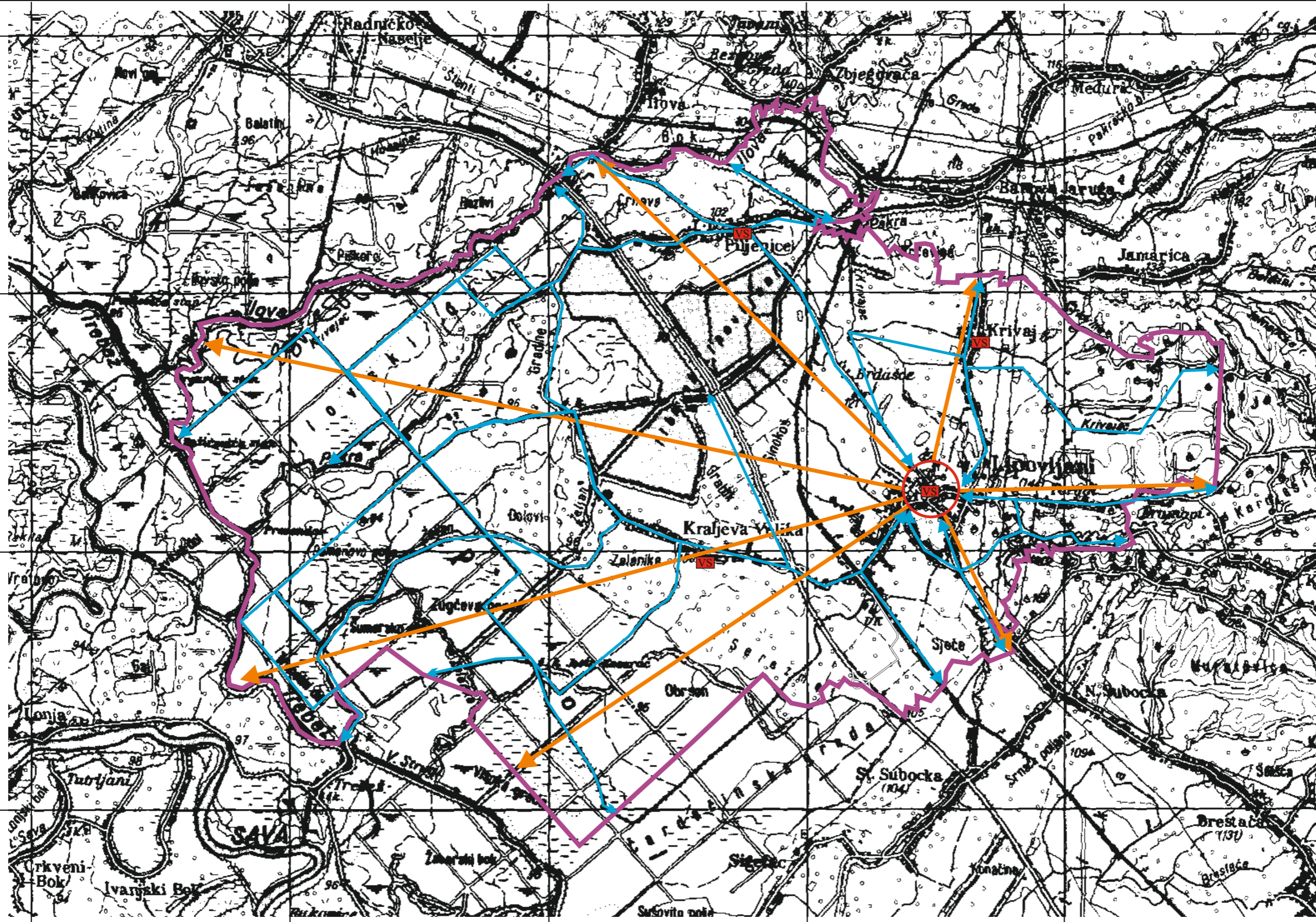
- mjesto za punjenje vatrogasne cisterne vodom
- DVD dobrovoljno vatrogasno društvo
- vanjska hidrantska mreža u naselju

0 1 km 4 km  
Mjerilo 1:60000

REPUBLIKA HRVATSKA  
SISAČKO-MOSLAVAČKA ŽUPANIJA  
**OPĆINA LIPOVLJANI**

PRIKAZ POLJOPRIVREDNIH I ŠUMSKIH POVRŠINA, MJESTA U KOJEM POSTOJI VANJSKA HIDRANTSKA MREŽA, LOKACIJE DVD-a, PRIRODNIH PRIČUVA VODE ZA GAŠENJE POŽARA I MJESTA NA KOJIMA JE MOGUĆ PRILAZ ZA PUNJENJE VATROGASNE CISTERNE VODOM

**SLIKA 1**



**LEGENDA:**

- granica područja općine
- dobrovoljno vatrogasno društvo i vatrogasno spremište
- sjedište središnjeg DVD-a
- pravci djelovanja
- pravci ophodnje (prijedlog)

0 1 km 4 km  
Mjerilo 1:60000

REPUBLIKA HRVATSKA  
SISAČKO-MOSLAVAČKA ŽUPANIJA  
**OPĆINA LIPOVLJANI**

PRIKAZ POŽARNOG PODRUČJA, LOKACIJE DVD-a I  
PRAVACA DJELOVANJA VATROGASNIH POSTROJBI  
NA PODRUČJU OPĆINE LIPOVLJANI

**SLIKA 2**

- Mjesto smještaja opreme za gašenje
- Spremište alata
- ✚ Rampa
- Vodocrpilište
- Granica područja Općine Lipovljani
- Javna asfaltna cesta; Javna tucanik; Šumska asfaltna
- Šumska plan; Šumska tucanik; Šumska zemljorad
- Srednja ugroženost od požara, III stupanj
- Mala ugroženost od požara, IV stupanj

I

V

II

VI

NPŠO  
LIPOVLJANI  
GJ LUBARDENIK

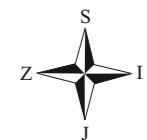
III

VII

NPŠO  
LIPOVLJANI  
GJ OPEKE

IV

VIII



0 1 km 5 km  
Mjerilo 1:80000

REPUBLIKA HRVATSKA  
SISAČKO-MOSLAVAČKA ŽUPANIJA  
**OPĆINA LIPOVLJANI**  
PRIKAZ ŠUMSKIH POVRŠINA NA PODRUČJU  
GOSPODARSKE JEDINICE "JOSIP KOZARAC"

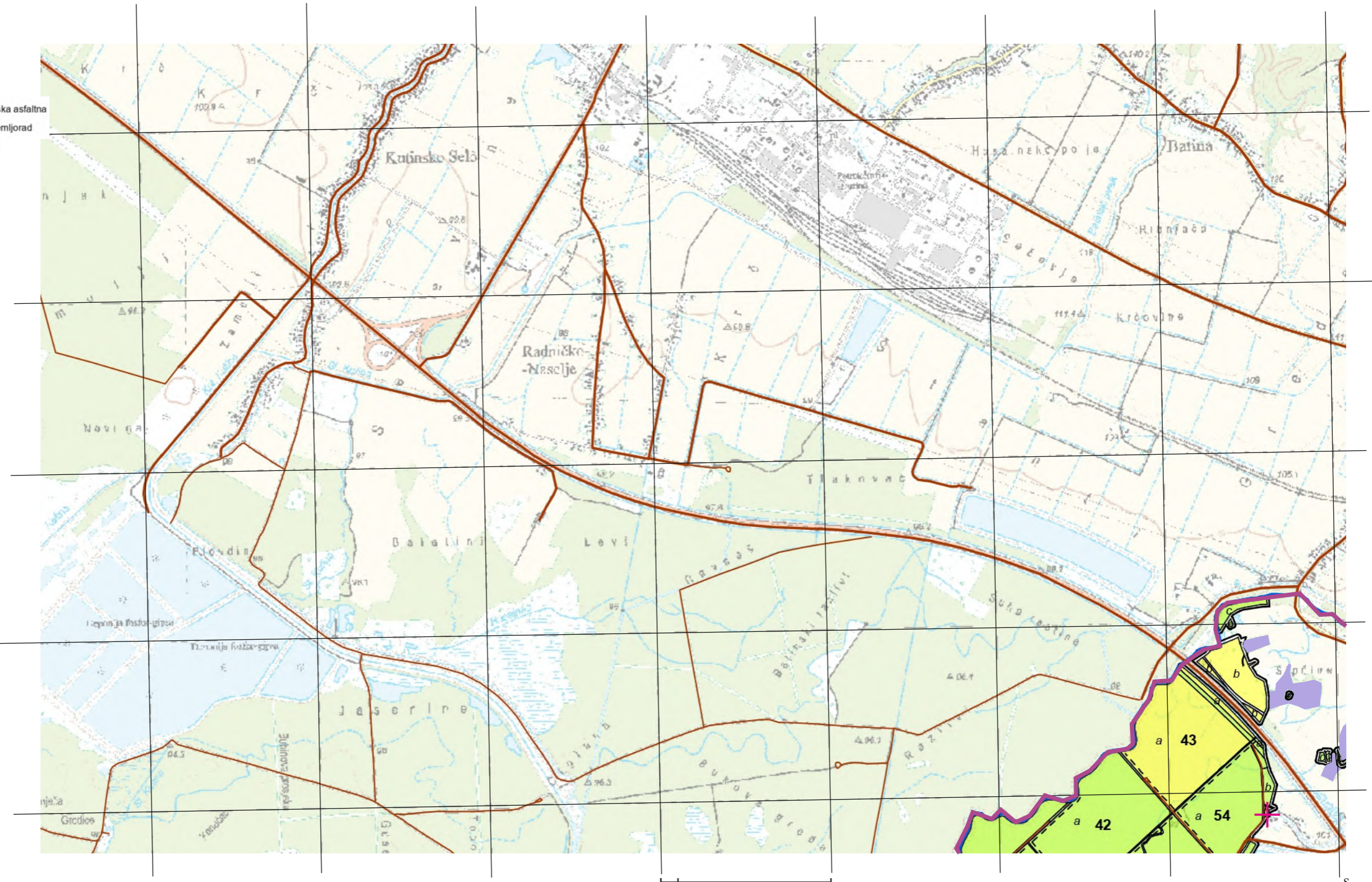
SLIKA 3A

**LEGENDA:**

- šume IV stupanj ugroženosti (mala opasnost od požara)
- šume III stupanj ugroženosti (umjerena opasnost od požara)
- šume u vlasništvu šumoposjednika - pretežito IV stupanj ugroženosti (mala opasnost od požara)
- vodotoci i kanali
- ribnjak, jezero
- granica područja općine



- Mjesto smještaja opreme za gašenje
- Spremište alata
- ✚ Rampa
- Vodocrpilište
- Granica područja Općine Lipovljani
- Javna asfaltna cesta; Javna tucanik; Šumska asfaltna
- Šumska plan; Šumska tucanik; Šumska zemljorad
- Srednja ugroženost od požara, III stupanj
- Mala ugroženost od požara, IV stupanj



0 100 m 1 km  
Mjerilo 1:25000



**LEGENDA:**

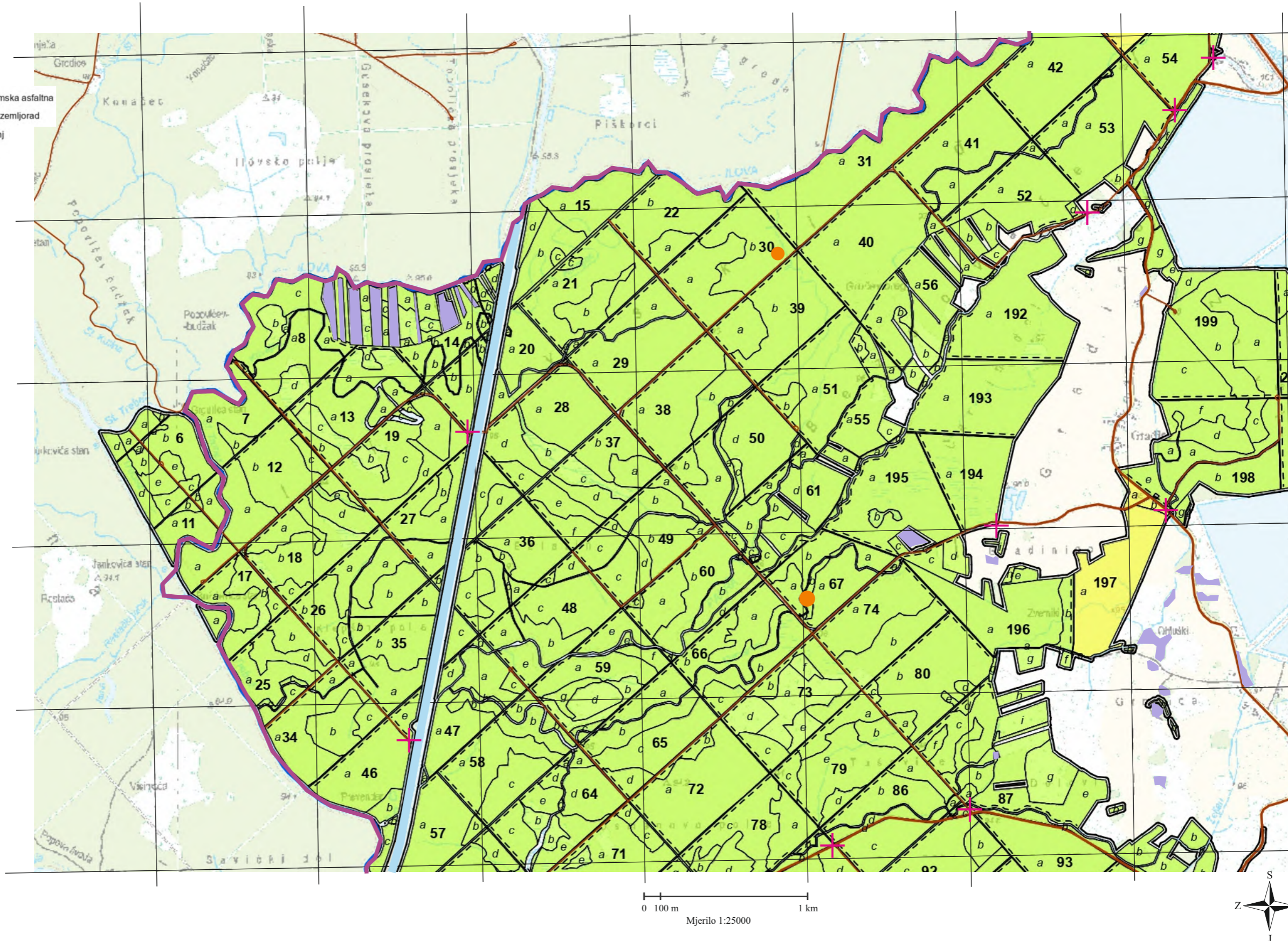
- šume IV stupanj ugroženosti (mala opasnost od požara)
- šume III stupanj ugroženosti (umjerena opasnost od požara)
- šume u vlasništvu šumoposjednika - pretežito IV stupanj ugroženosti (mala opasnost od požara)
- vodotoci i kanali
- ribnjak, jezero
- granica područja općine

REPUBLIKA HRVATSKA  
SISAČKO-MOSLAVAČKA ŽUPANIJA  
**OPĆINA LIPOVLJANI**  
PRIKAZ ŠUMSKIH POVRŠINA NA PODRUČJU  
GOSPODARSKE JEDINICE "JOSIP KOZARAC"

SLIKA 3A-I



- Mjesto smještaja opreme za gašenje
- Spremište alata
- ✚ Rampa
- Vodocrpilište
- Granica područja Općine Lipovljani
- Javna asfaltna cesta; Javna tucanik; Šumska asfaltna
- Šumska plan; Šumska tucanik; Šumska zemljorad
- Srednja ugroženost od požara, III stupanj
- Mala ugroženost od požara, IV stupanj



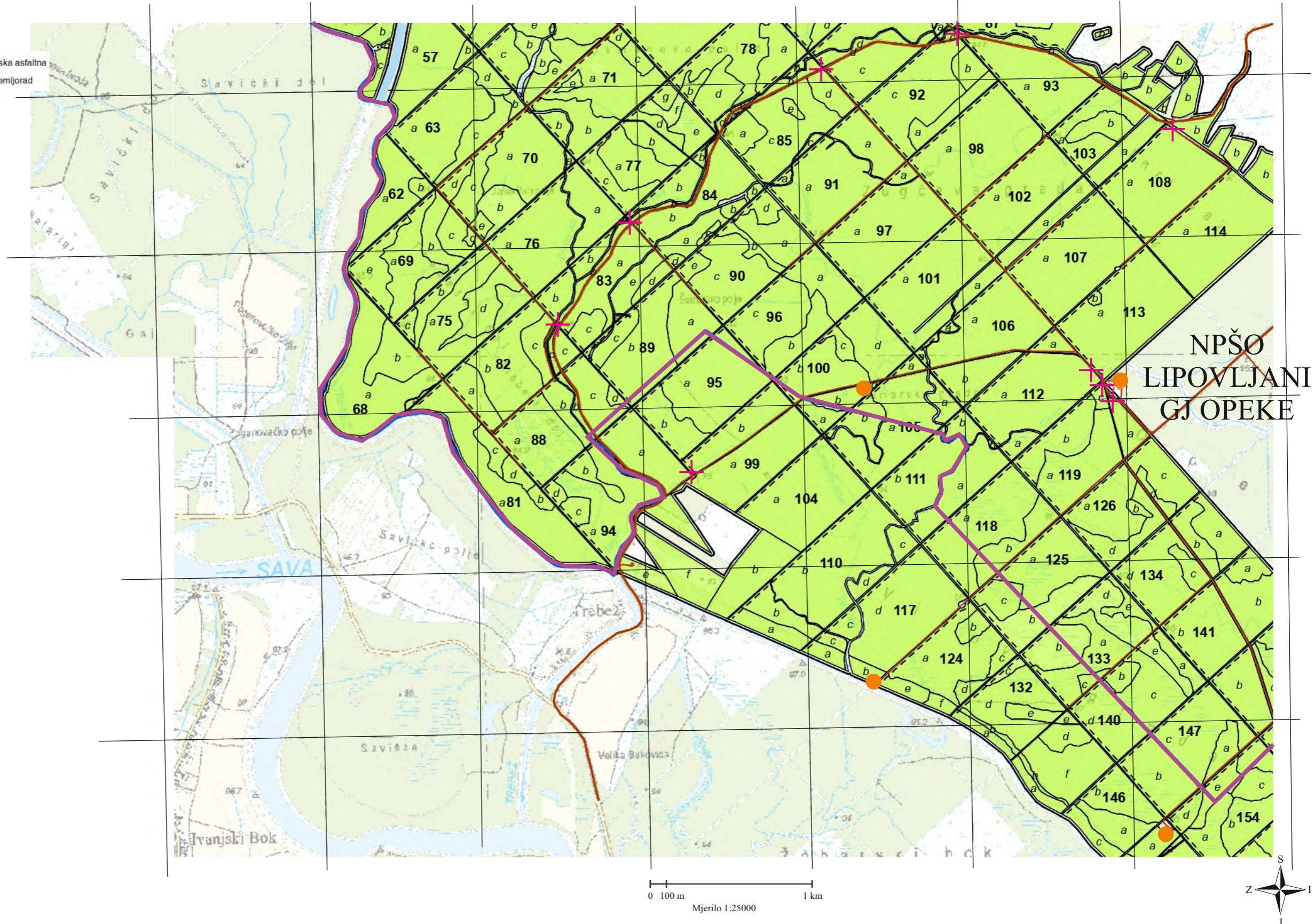
**LEGENDA:**

- šume IV stupanj ugroženosti (mala opasnost od požara)
- šume III stupanj ugroženosti (umjerena opasnost od požara)
- šume u vlasništvu šumoposjednika - pretežito IV stupanj ugroženosti (mala opasnost od požara)
- vodotoci i kanali
- ribnjak, jezero
- granica područja općine

REPUBLIKA HRVATSKA  
 SISAČKO-MOSLAVAČKA ŽUPANIJA  
**OPĆINA LIPOVLJANI**  
 PRIKAZ ŠUMSKIH POVRŠINA NA PODRUČJU  
 GOSPODARSKE JEDINICE "JOSIP KOZARAC"

SLIKA 3A-II

- Mjesto smještaja opreme za gašenje
- Spremište alata
- ✚ Rampa
- Vodocrpilište
- Granica područja Općine Lipovljani
- Javna asfaltna cesta; Javna tucanik; Šumska asfaltna
- Šumska plan; Šumska tucanik; Šumska zemljorad
- Srednja ugroženost od požara, III stupanj
- Mala ugroženost od požara, IV stupanj



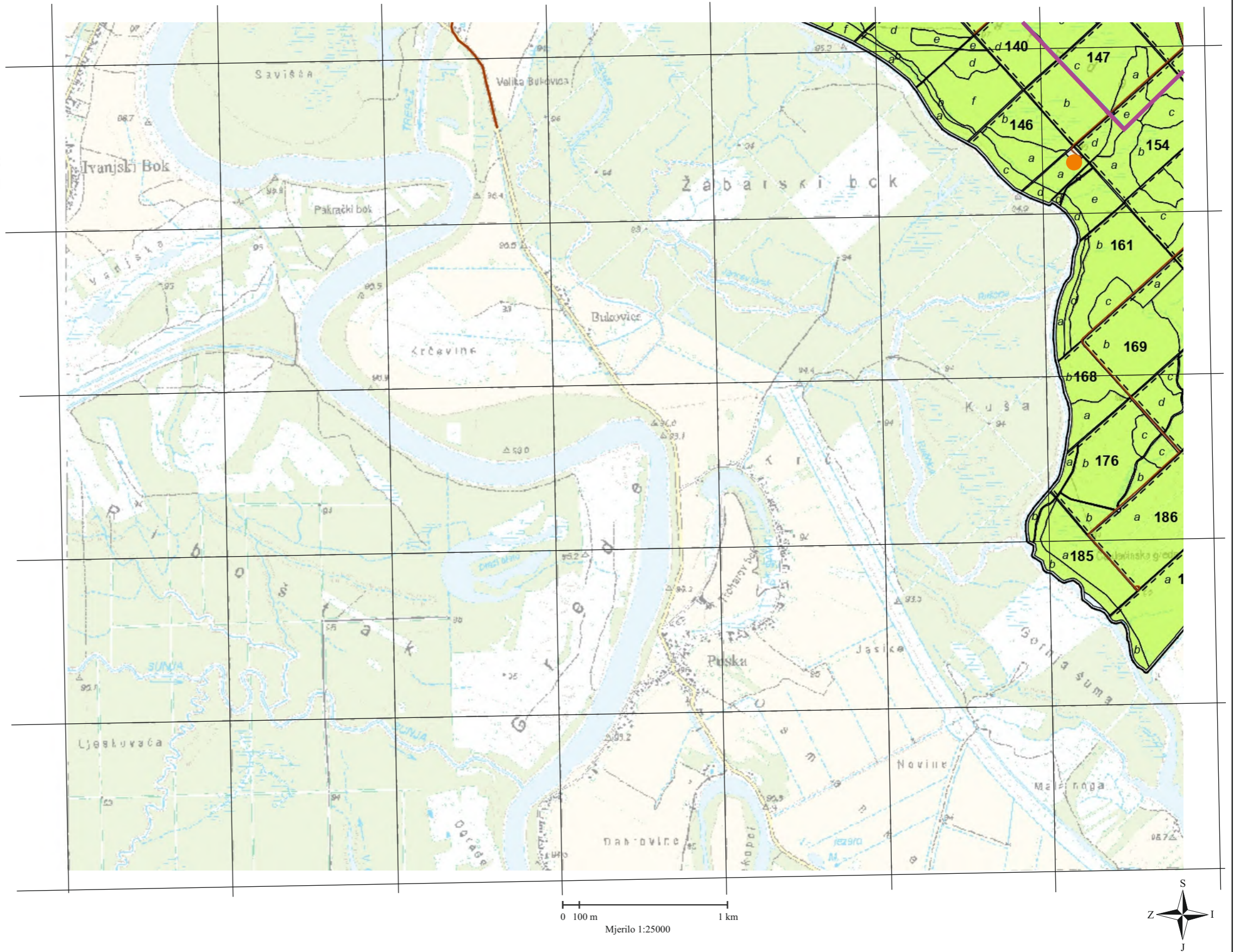
**LEGENDA:**

- šume IV stupanj ugroženosti (mala opasnost od požara)
- šume III stupanj ugroženosti (umjerena opasnost od požara)
- šume u vlasništvu šumoposjednika - pretežito IV stupanj ugroženosti (mala opasnost od požara)
- vodotoci i kanali
- ribnjak, jezero
- granica područja općine

REPUBLIKA HRVATSKA  
 SISAČKO-MOSLAVAČKA ŽUPANIJA  
**OPĆINA LIPOVLJANI**  
 PRIKAZ ŠUMSKIH POVRŠINA NA PODRUČJU  
 GOSPODARSKE JEDINICE "JOSIP KOZARAC"

SLIKA 3A-III

- Mjesto smještaja opreme za gašenje
- Spremište alata
- ✚ Rampa
- Vodocrpilište
- Granica područja Općine Lipovljani
- Javna asfaltna cesta; Javna tucanik; Šumska asfaltna
- Šumska plan; Šumska tucanik; Šumska zemljorad
- Srednja ugroženost od požara, III stupanj
- Mala ugroženost od požara, IV stupanj



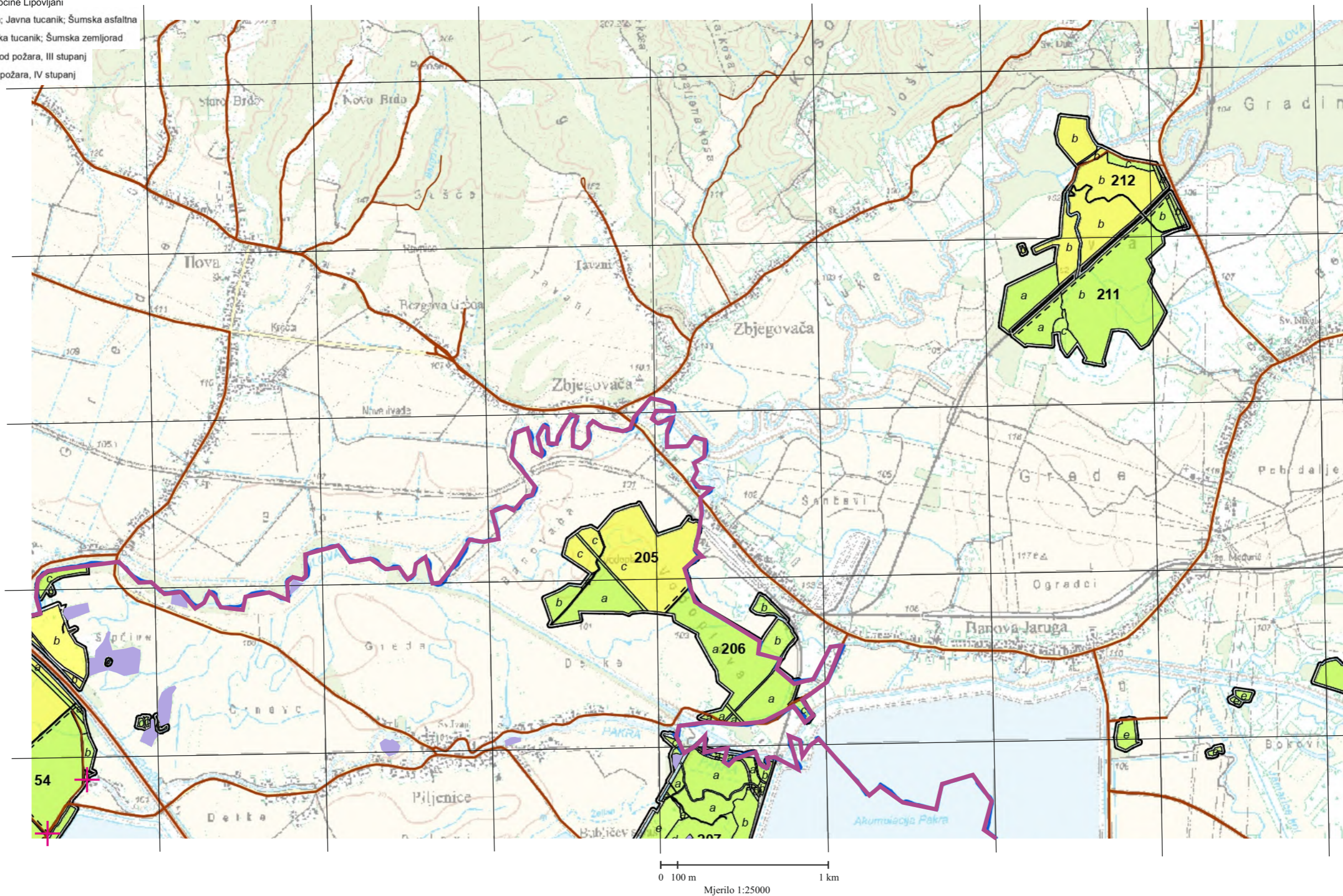
**LEGENDA:**

- šume IV stupanj ugroženosti (mala opasnost od požara)
- šume III stupanj ugroženosti (umjerena opasnost od požara)
- šume u vlasništvu šumoposjednika - pretežito IV stupanj ugroženosti (mala opasnost od požara)
- vodotoci i kanali
- ribnjak, jezero
- granica područja općine

REPUBLIKA HRVATSKA  
 SISAČKO-MOSLAVAČKA ŽUPANIJA  
**OPĆINA LIPOVLJANI**  
 PRIKAZ ŠUMSKIH POVRŠINA NA PODRUČJU  
 GOSPODARSKE JEDINICE "JOSIP KOZARAC"

**SLIKA 3A-IV**

- Mjesto smještaja opreme za gašenje
- Spremište alata
- ✚ Rampa
- Vodocrpilište
- Granica područja Općine Lipovljani
- Javna asfaltna cesta; Javna tucanik; Šumska asfaltna
- Šumska plan; Šumska tucanik; Šumska zemljorad
- Srednja ugroženost od požara, III stupanj
- Mala ugroženost od požara, IV stupanj

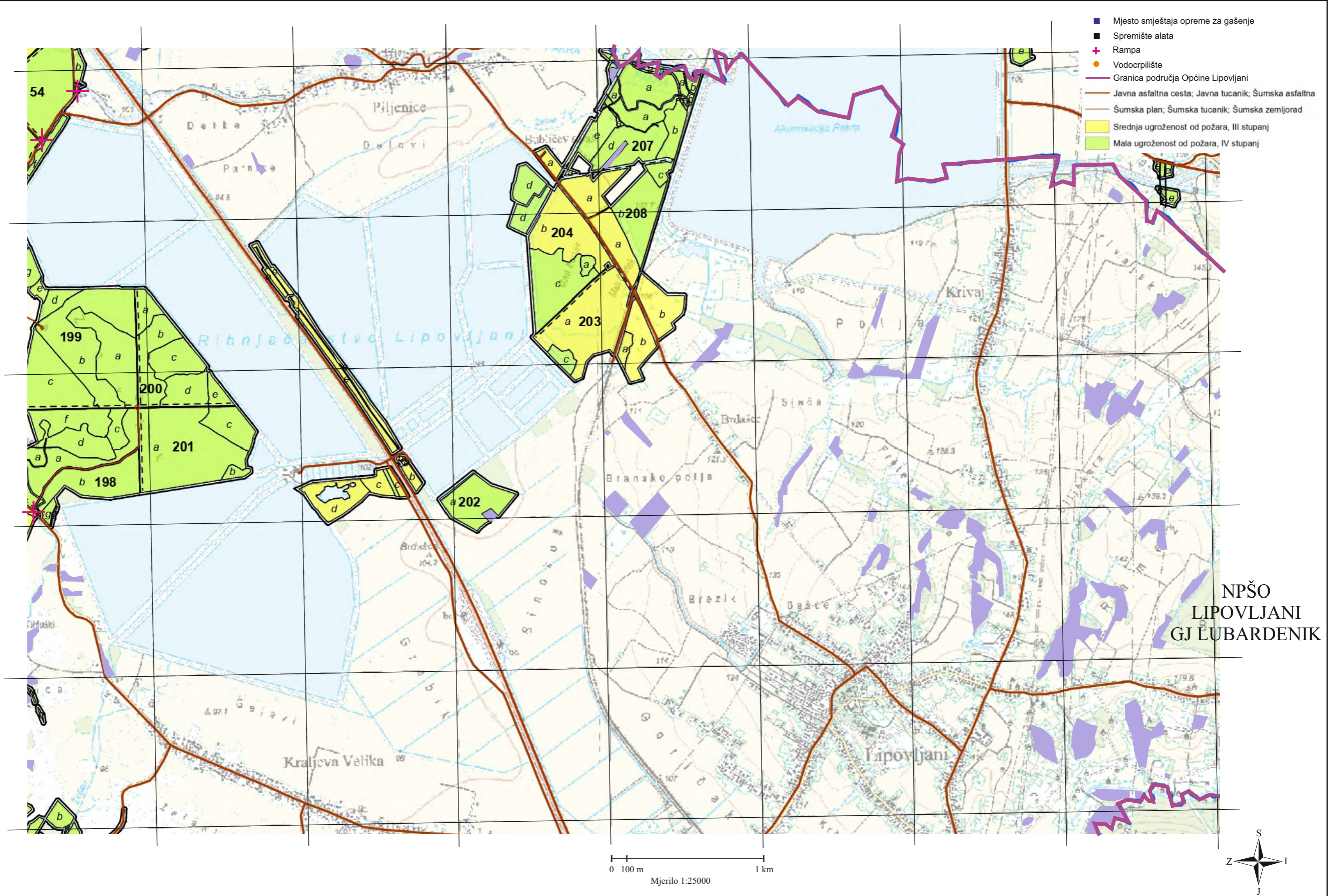


**LEGENDA:**

- šume IV stupanj ugroženosti (mala opasnost od požara)
- šume III stupanj ugroženosti (umjeren opasnost od požara)
- šume u vlasništvu šumoposjednika - pretežito IV stupanj ugroženosti (mala opasnost od požara)
- vodotoci i kanali
- ribnjak, jezero
- granica područja općine

REPUBLIKA HRVATSKA  
 SISAČKO-MOSLAVAČKA ŽUPANIJA  
**OPĆINA LIPOVLJANI**  
 PRIKAZ ŠUMSKIH POVRŠINA NA PODRUČJU  
 GOSPODARSKE JEDINICE "JOSIP KOZARAC"

**SLIKA 3A-V**



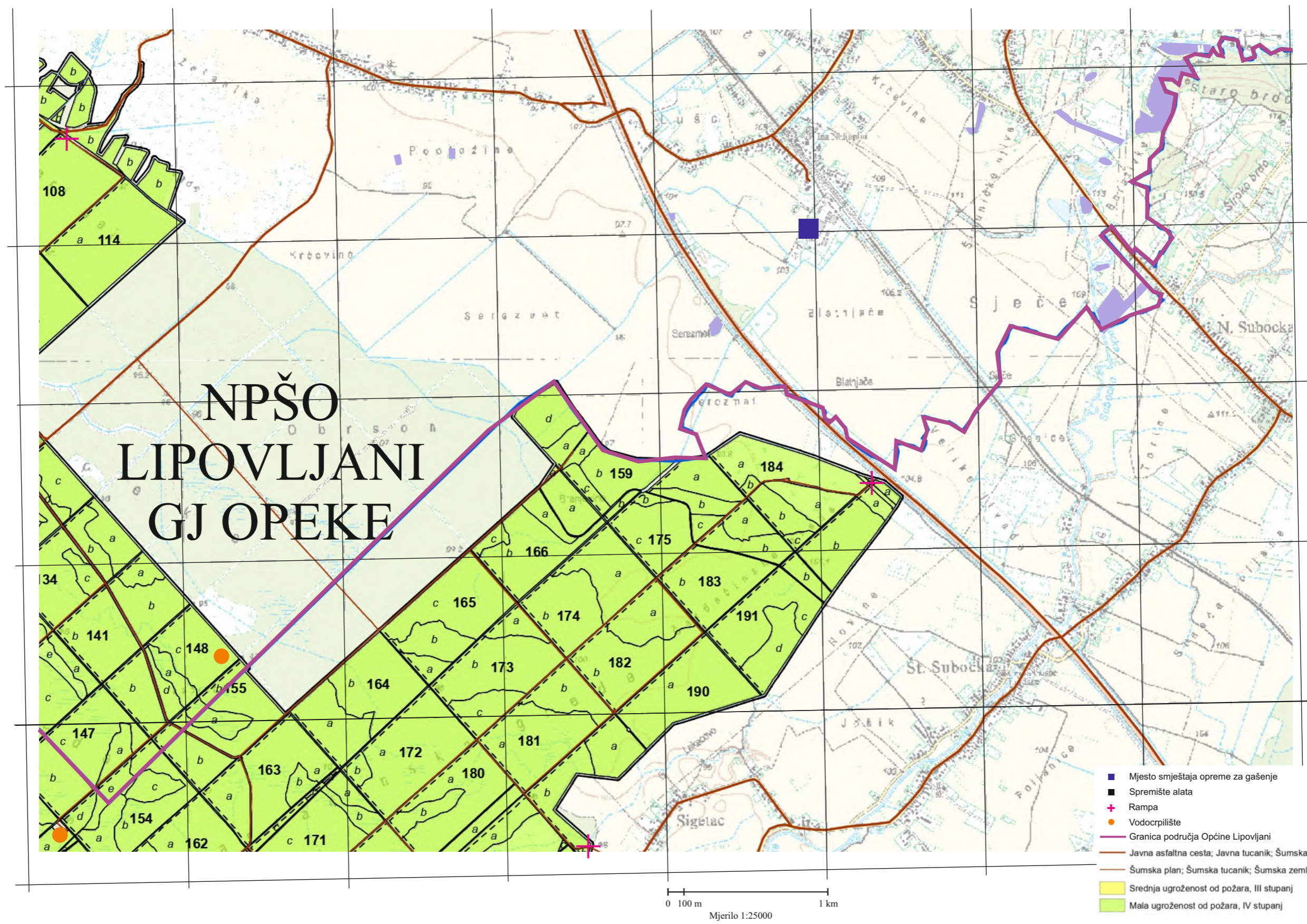
NPŠO  
LIPOVLJANI  
GJ LUBARDENIK

**LEGENDA:**

- šume IV stupanj ugroženosti (mala opasnost od požara)
- šume III stupanj ugroženosti (umjerena opasnost od požara)
- šume u vlasništvu šumoposjednika - pretežito IV stupanj ugroženosti (mala opasnost od požara)
- vodotoci i kanali
- ribnjak, jezero
- granica područja općine

REPUBLIKA HRVATSKA  
SISAČKO-MOSLAVAČKA ŽUPANIJA  
**OPĆINA LIPOVLJANI**  
PRIKAZ ŠUMSKIH POVRŠINA NA PODRUČJU  
GOSPODARSKE JEDINICE "JOSIP KOZARAC"

SLIKA 3A-VI



**LEGENDA:**

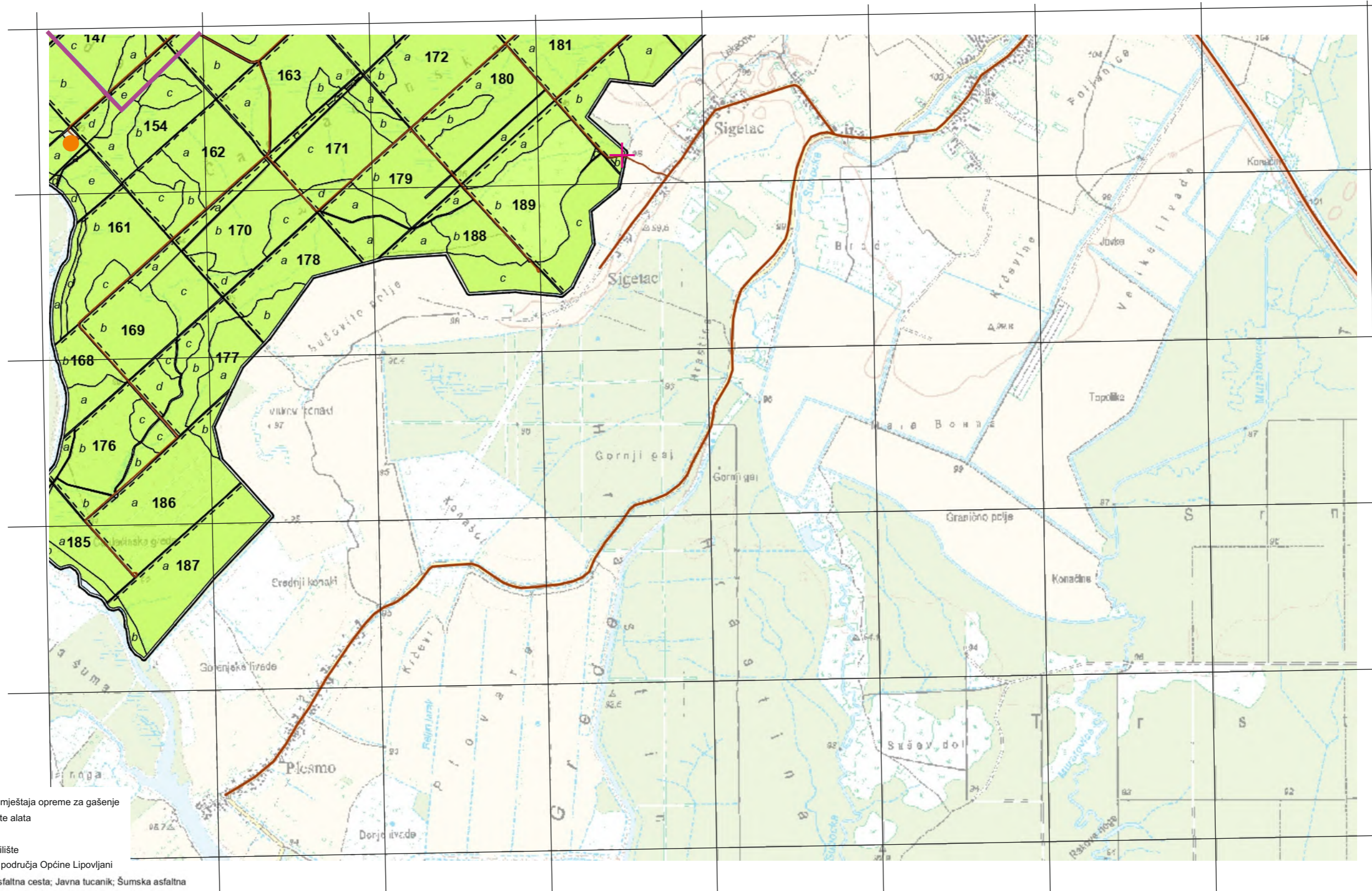
- šume IV stupanj ugroženosti (mala opasnost od požara)
- šume III stupanj ugroženosti (umjerena opasnost od požara)
- šume u vlasništvu šumoposjednika - pretežito IV stupanj ugroženosti (mala opasnost od požara)
- vodotoci i kanali
- ribnjak, jezero
- granica područja općine

- Mjesto smještaja opreme za gašenje
- Spremište alata
- Rampa
- Vodocrpilište
- Granica područja Općine Lipovljani
- Javna asfaltna cesta; Javna tucanik; Šumska asfaltna
- Šumska plan; Šumska tucanik; Šumska zemljorad
- Srednja ugroženost od požara, III stupanj
- Mala ugroženost od požara, IV stupanj

0 100 m 1 km  
Mjerilo 1:25000

REPUBLIKA HRVATSKA  
SISAČKO-MOSLAVAČKA ŽUPANIJA  
**OPĆINA LIPOVLJANI**  
PRIKAZ ŠUMSKIH POVRŠINA NA PODRUČJU  
GOSPODARSKE JEDINICE "JOSIP KOZARAC"

**SLIKA 3A-VII**



- Mjesto smještaja opreme za gašenje
- Spremište alata
- ⊕ Rampa
- Vodocrpilište
- Granica područja Općine Lipovljani
- Javna asfaltna cesta; Javna tucanik; Šumska asfaltna
- Šumska plan; Šumska tucanik; Šumska zemljorad
- Srednja ugroženost od požara, III stupanj
- Mala ugroženost od požara, IV stupanj

0 100 m 1 km  
Mjerilo 1:25000



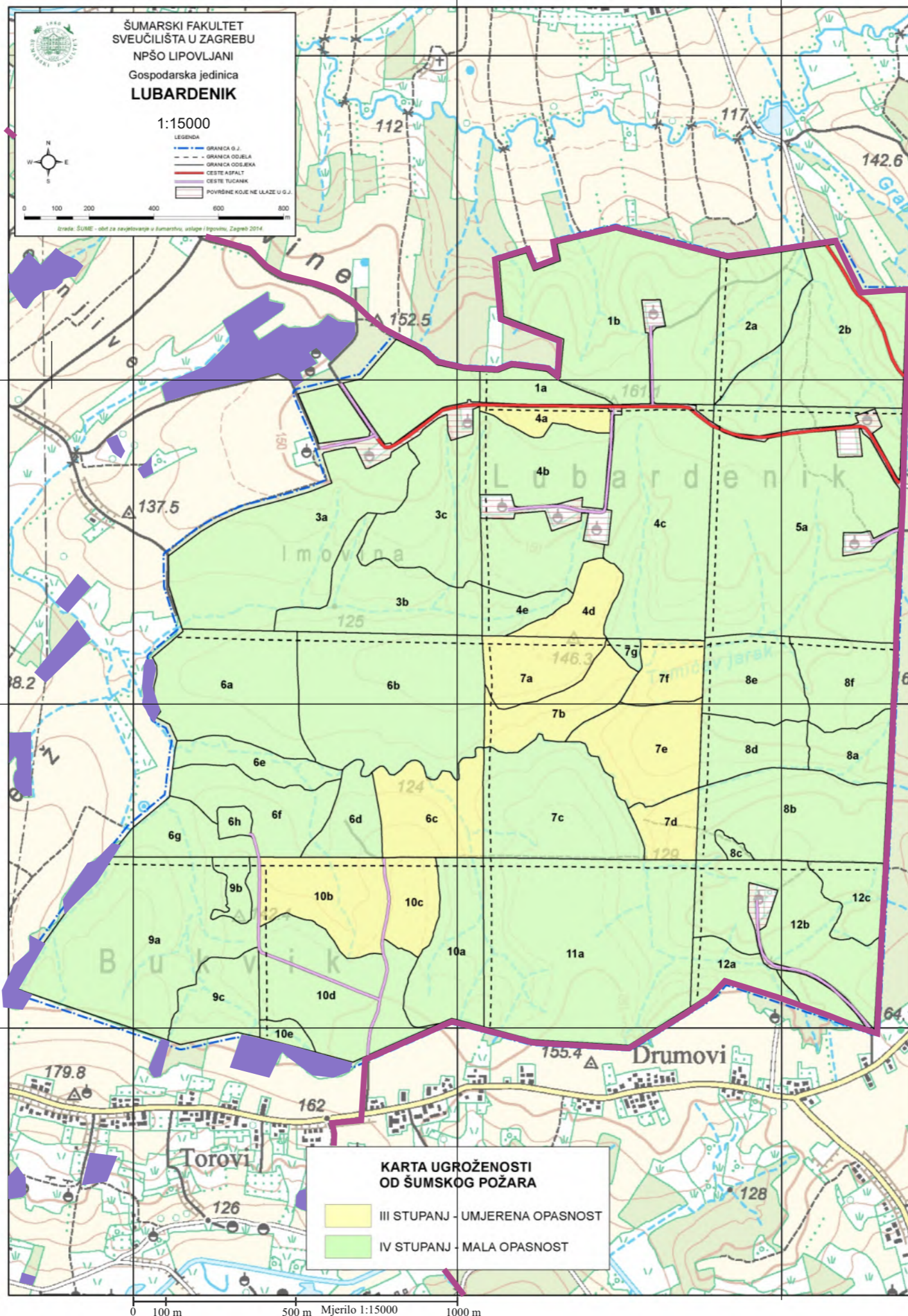
**LEGENDA:**

- šume IV stupanj ugroženosti (mala opasnost od požara)
- šume III stupanj ugroženosti (umjerena opasnost od požara)
- šume u vlasništvu šumoposjednika - pretežito IV stupanj ugroženosti (mala opasnost od požara)
- vodotoci i kanali
- ribnjak, jezero
- granica područja općine

REPUBLIKA HRVATSKA  
SISAČKO-MOSLAVAČKA ŽUPANIJA  
**OPĆINA LIPOVLJANI**  
PRIKAZ ŠUMSKIH POVRŠINA NA PODRUČJU  
GOSPODARSKE JEDINICE "JOSIP KOZARAC"

**SLIKA 3A-VIII**





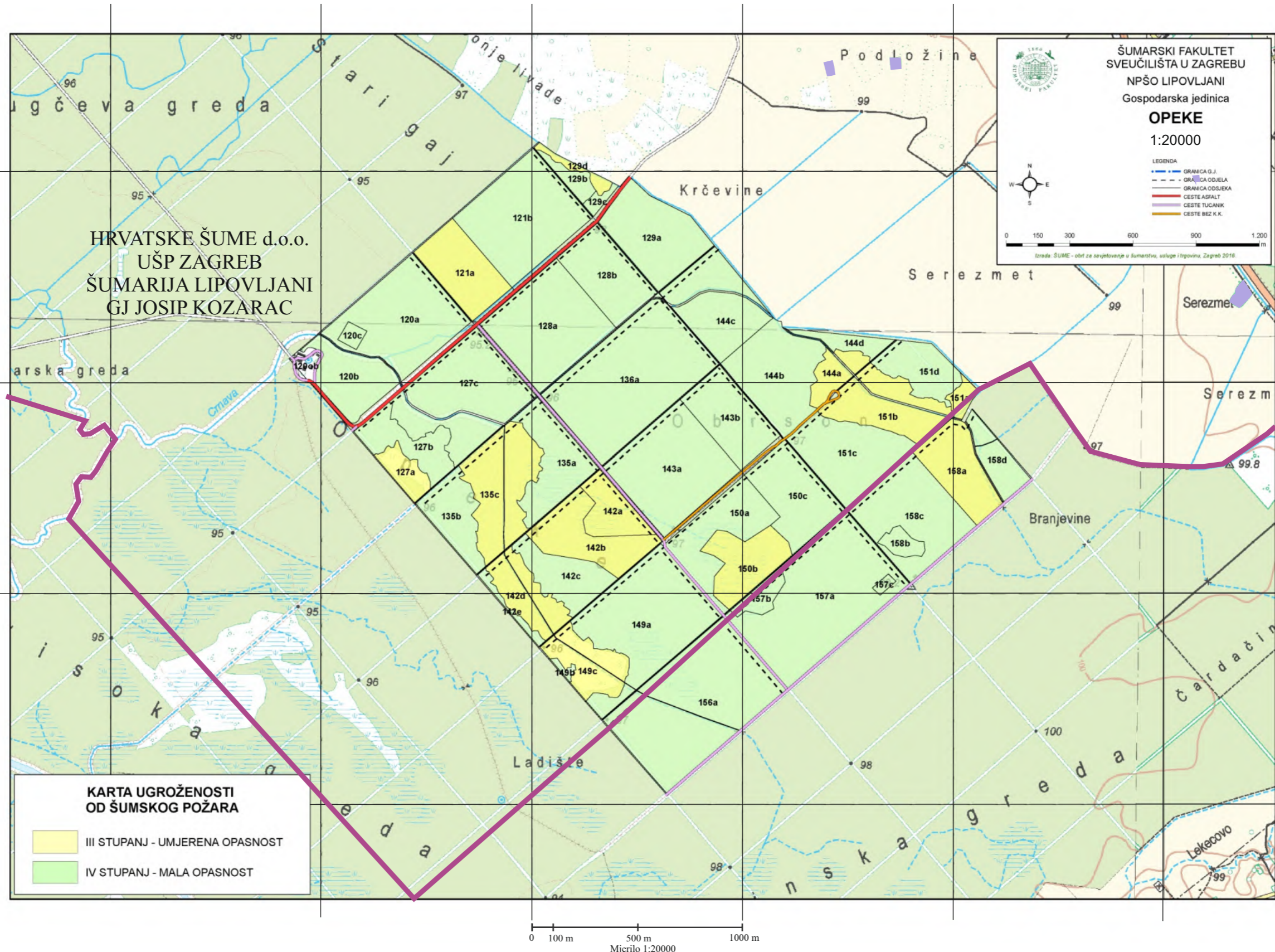
**LEGENDA:**

- šume IV stupanj ugroženosti (mala opasnost od požara)
- šume III stupanj ugroženosti (umjerena opasnost od požara)
- šume u vlasništvu šumoposjednika - pretežito III stupanj ugroženosti (umjerena opasnost od požara)
- granica područja općine

REPUBLIKA HRVATSKA  
SISAČKO-MOSLAVAČKA ŽUPANIJA  
**OPĆINA LIPOVLJANI**  
PRIKAZ ŠUMSKIH POVRŠINA NA PODRUČJU  
GOSPODARSKE JEDINICE "LUBARDENIK"



**SLIKA 3B-I**



**LEGENDA:**

- šume IV stupanj ugroženosti (mala opasnost od požara)
- šume III stupanj ugroženosti (umjeren opasnost od požara)
- šume u vlasništvu šumoposjednika - pretežito IV stupanj ugroženosti (mala opasnost od požara)
- granica područja općine

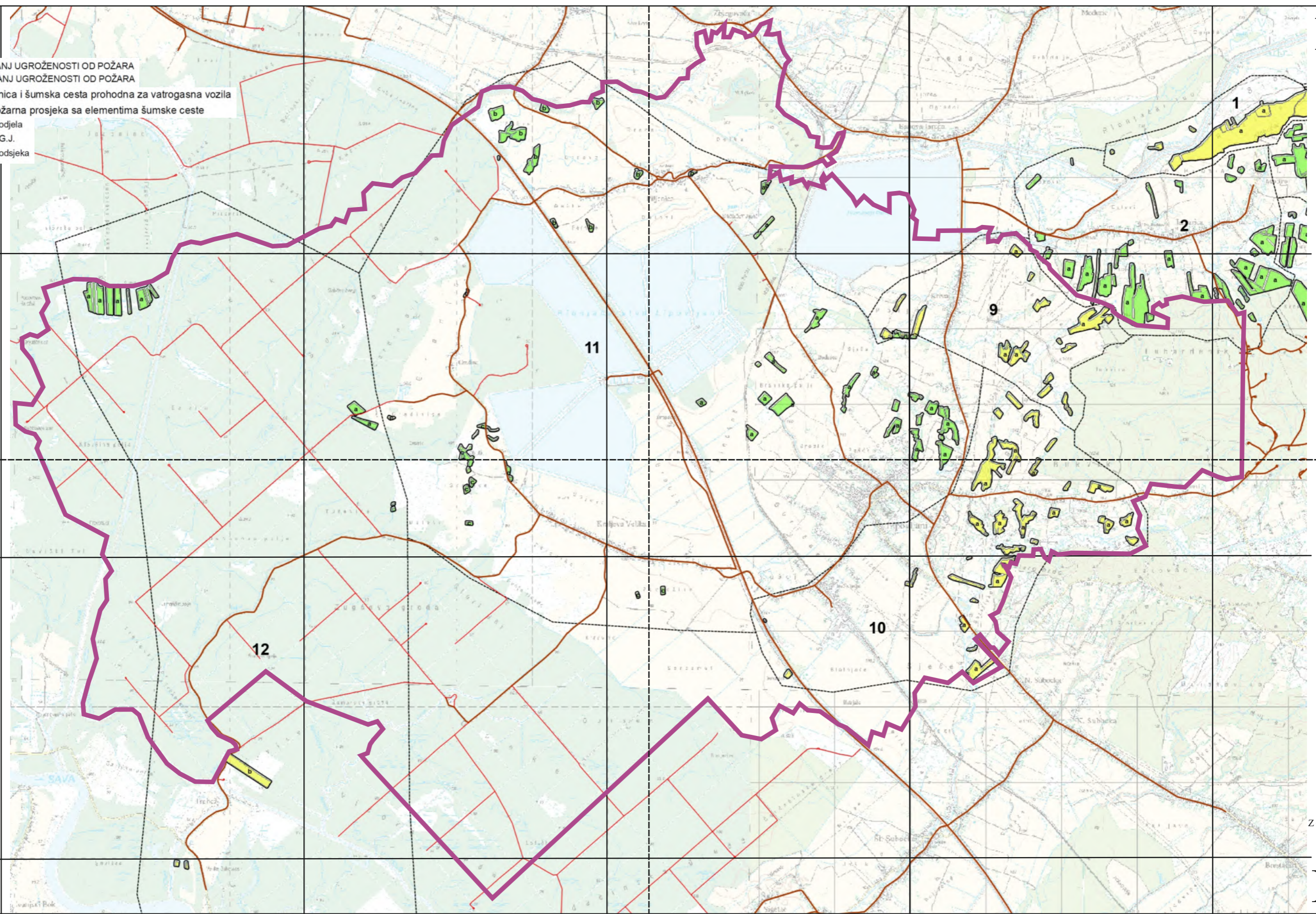
REPUBLIKA HRVATSKA  
SISAČKO-MOSLAVAČKA ŽUPANIJA  
**OPĆINA LIPOVLJANI**  
PRIKAZ ŠUMSKIH POVRŠINA NA PODRUČJU  
GOSPODARSKE JEDINICE "OPEKE"

SLIKA 3B-II

I

III

- III STUPANJ UGROŽENOSTI OD POŽARA
- IV STUPANJ UGROŽENOSTI OD POŽARA
- Prometnica i šumska cesta prohodna za vatrogasna vozila
- Protupožarna prosjeka sa elementima šumske ceste
- Granica odjela
- Granica G.J.
- Granica odsjeka



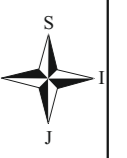
II

IV

**LEGENDA:**

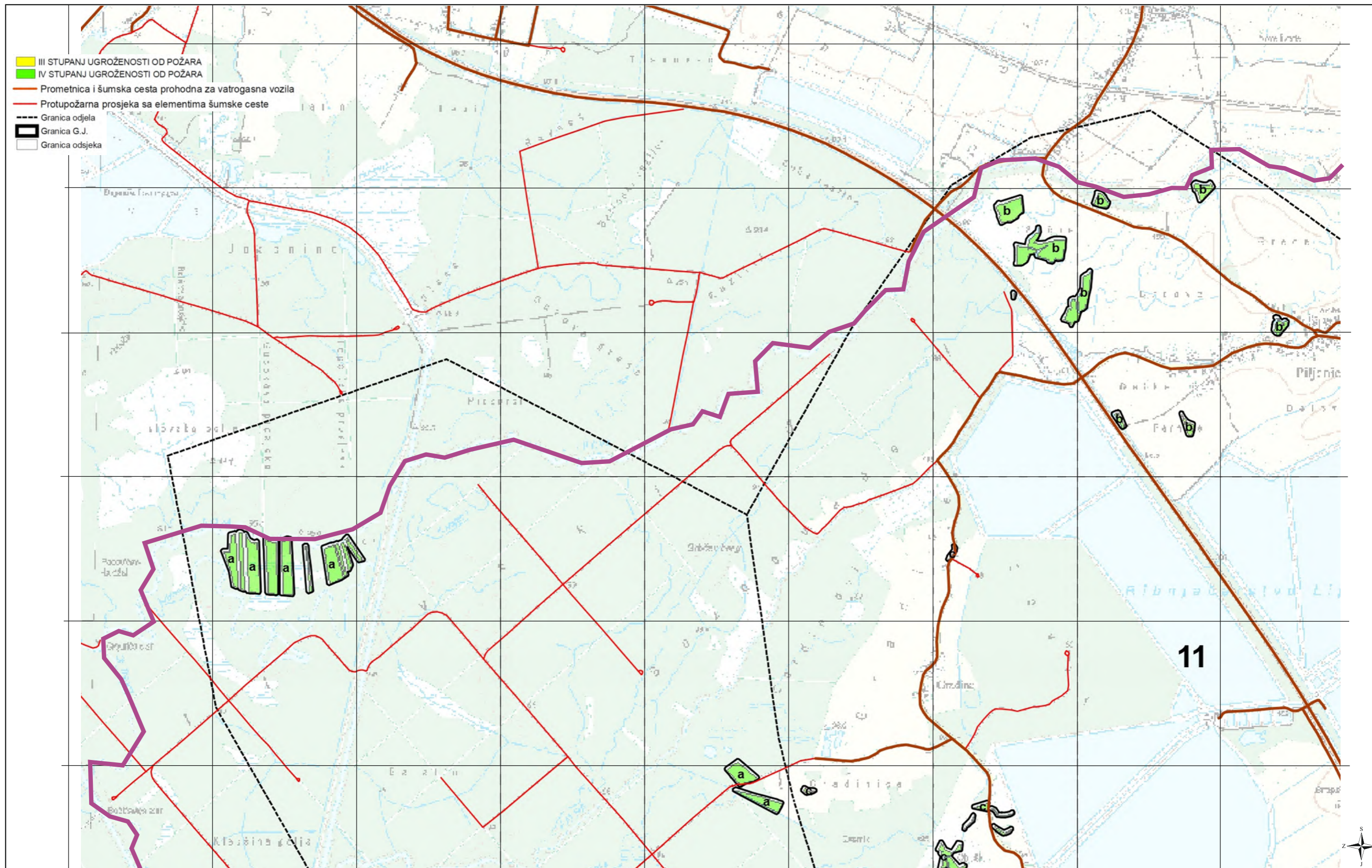
- šume IV stupanj ugroženosti (mala opasnost od požara)
- šume III stupanj ugroženosti (umjerena opasnost od požara)
- vodotoci i kanali
- ribnjak, jezero
- granica područja općine

0 1 km 4 km  
Mjerilo 1:50000



REPUBLIKA HRVATSKA  
SISAČKO-MOSLAVAČKA ŽUPANIJA  
**OPĆINA LIPOVLJANI**  
PRIKAZ ŠUMSKIH POVRŠINA NA PODRUČJU  
GOSPODARSKE JEDINICE "LIPOVLJANSKE ŠUME"  
U VLASNIŠTVU ŠUMOPOSJEDNIKA

SLIKA 3C



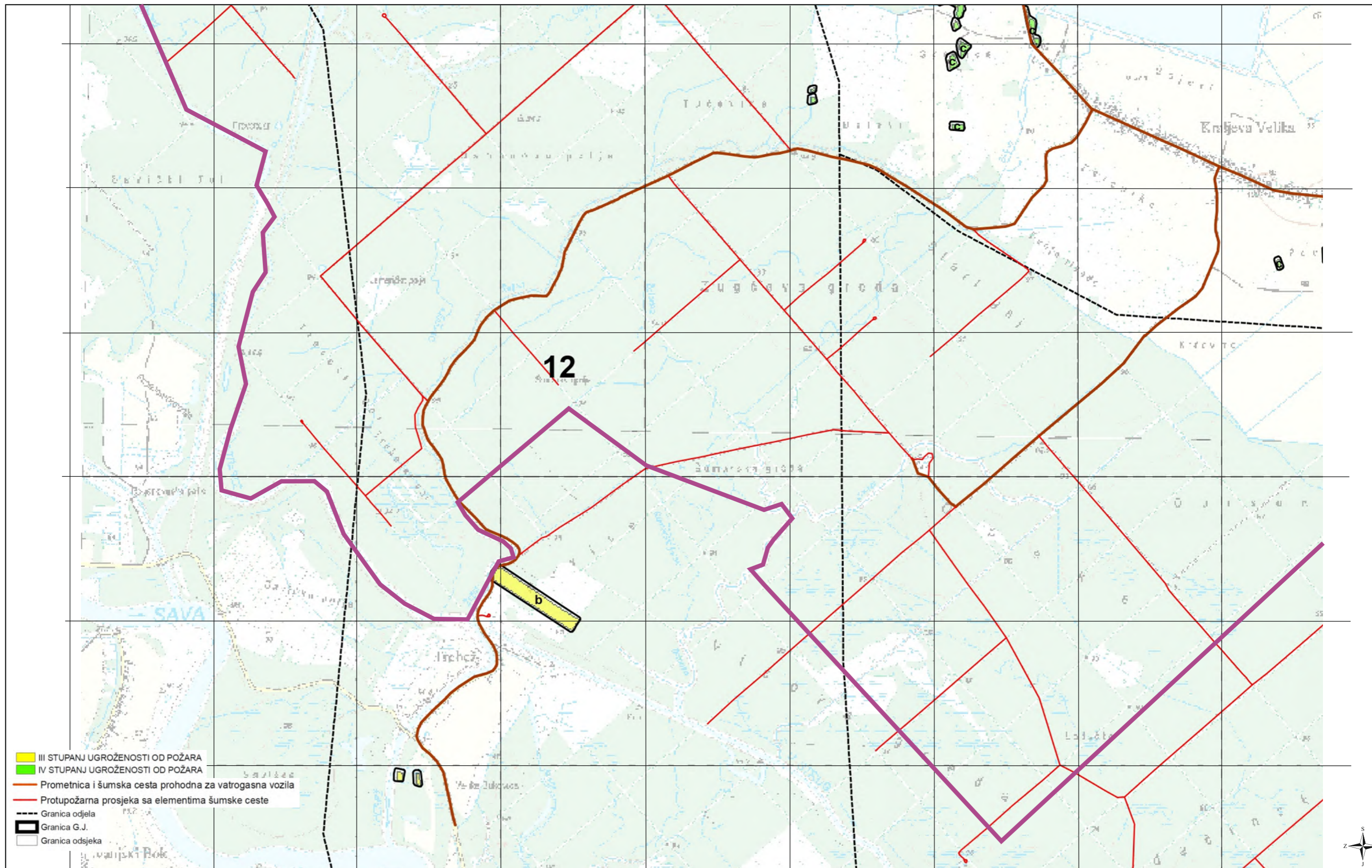
**LEGENDA:**

- šume IV stupanj ugroženosti (mala opasnost od požara)
- šume III stupanj ugroženosti (umjerena opasnost od požara)
- vodotoci i kanali
- ribnjak, jezero
- granica područja općine

0 100 m 1 km  
Mjerilo 1:25000

REPUBLIKA HRVATSKA  
SISAČKO-MOSLAVAČKA ŽUPANIJA  
**OPĆINA LIPOVLJANI**  
PRIKAZ ŠUMSKIH POVRŠINA NA PODRUČJU  
GOSPODARSKE JEDINICE "LIPOVLJANSKE ŠUME"  
U VLASNIŠTVU ŠUMOPOSJEDNIKA

SLIKA 3C-I



- III STUPANJ UGROŽENOSTI OD POŽARA
- IV STUPANJ UGROŽENOSTI OD POŽARA
- Prometnica i šumska cesta prohodna za vatrogasna vozila
- Protupožarna prosjeka sa elementima šumske ceste
- Granica odjela
- Granica G.J.
- Granica odsjeka

**LEGENDA:**

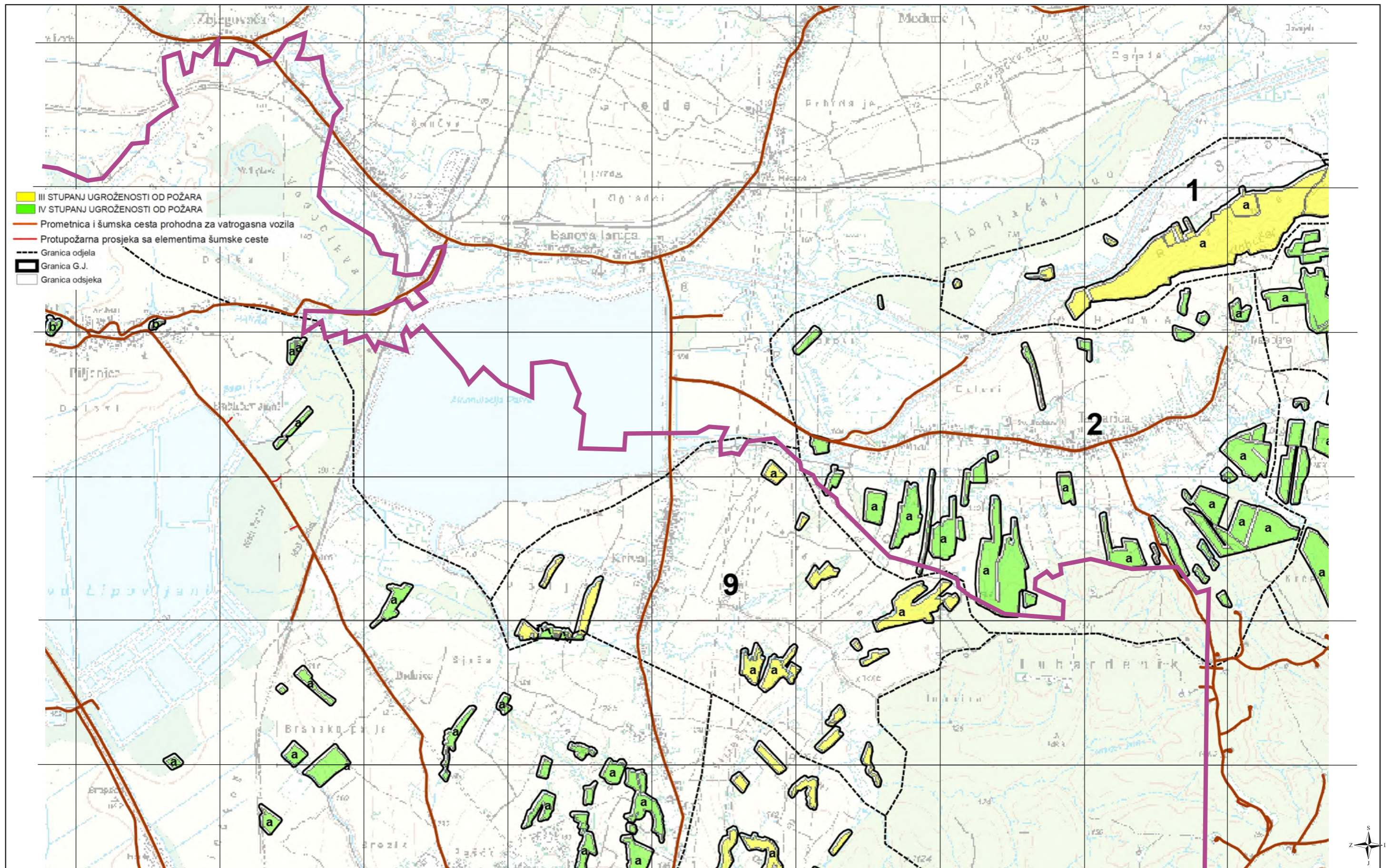
- šume IV stupanj ugroženosti (mala opasnost od požara)
- šume III stupanj ugroženosti (umjerena opasnost od požara)
- vodotoci i kanali
- ribnjak, jezero
- granica područja općine

0 100 m 1 km  
Mjerilo 1:25000

REPUBLIKA HRVATSKA  
SISAČKO-MOSLAVAČKA ŽUPANIJA  
**OPĆINA LIPOVLJANI**  
PRIKAZ ŠUMSKIH POVRŠINA NA PODRUČJU  
GOSPODARSKJE JEDINICE "LIPOVLJANSKE ŠUME"  
U VLASNIŠTVU ŠUMOPOSJEDNIKA

SLIKA 3C-II

ZAVOD ZA UNAPREĐIVANJE  
SIGURNOSTI d.d. OSIJEK



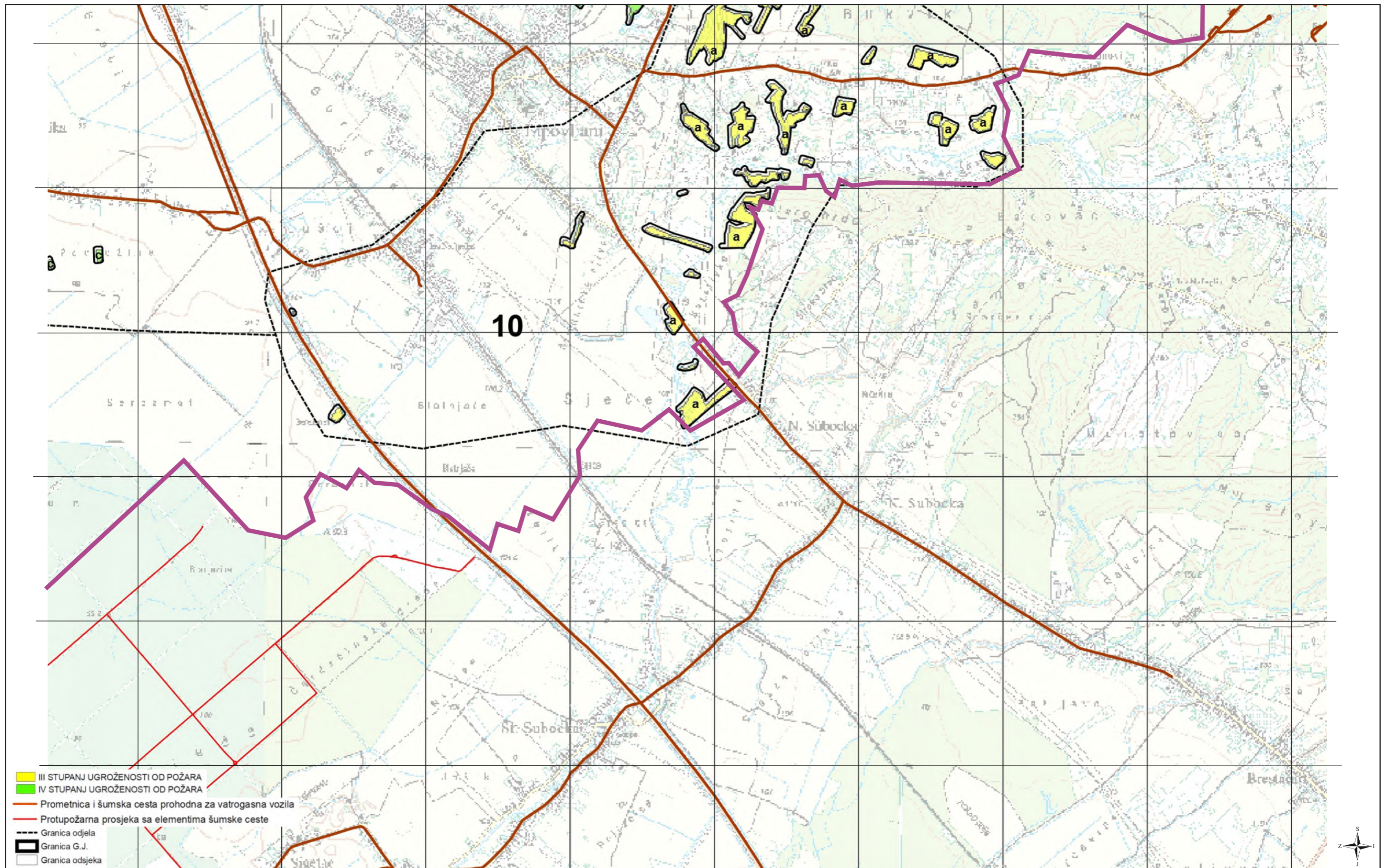
**LEGENDA:**

- šume IV stupanj ugroženosti (mala opasnost od požara)
- šume III stupanj ugroženosti (umjerena opasnost od požara)
- vodotoci i kanali
- ribnjak, jezero
- granica područja općine

0 100 m 1 km  
Mjerilo 1:25000

REPUBLIKA HRVATSKA  
SISAČKO-MOSLAVAČKA ŽUPANIJA  
**OPĆINA LIPOVLJANI**  
PRIKAZ ŠUMSKIH POVRŠINA NA PODRUČJU  
GOSPODARSKE JEDINICE "LIPOVLJANSKE ŠUME"  
U VLASNIŠTVU ŠUMOPOSJEDNIKA

**SLIKA 3C-III**



- III STUPANJ UGROŽENOSTI OD POŽARA
- IV STUPANJ UGROŽENOSTI OD POŽARA
- Prometnica i šumska cesta prohodna za vatrogasna vozila
- Protupožarna prosjeka sa elementima šumske ceste
- Granica odjela
- Granica G.J.
- Granica odsjeka

**LEGENDA:**

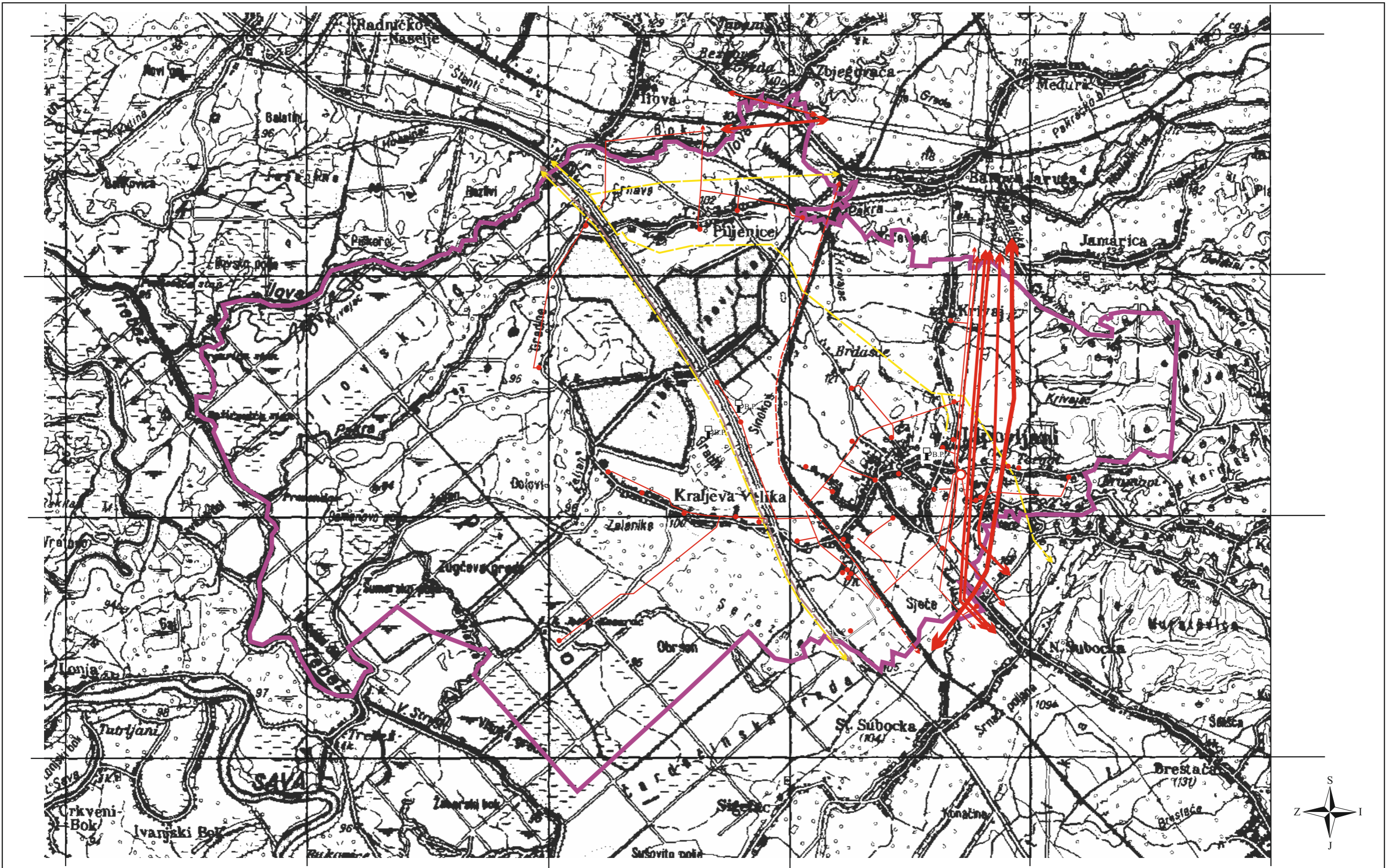
- šume IV stupanj ugroženosti (mala opasnost od požara)
- šume III stupanj ugroženosti (umjerena opasnost od požara)
- vodotoci i kanali
- ribnjak, jezero
- granica područja općine

0 100 m 1 km  
Mjerilo 1:25000

REPUBLIKA HRVATSKA  
SISAČKO-MOSLAVAČKA ŽUPANIJA  
**OPĆINA LIPOVLJANI**  
PRIKAZ ŠUMSKIH POVRŠINA NA PODRUČJU  
GOSPODARSKJE JEDINICE "LIPOVLJANSKE ŠUME"  
U VLASNIŠTVU ŠUMOPOSJEDNIKA



**SLIKA 3C-IV**



**LEGENDA:**

- zračni dalekovod 220 kV
- zračni dalekovod 110 kV
- zračni dalekovod 35 kV
- - - zračni dalekovod 2 x 20 kV (elektrifikacija željezničke pruge)
- zračni dalekovod 10 kV

- trafostanica 35/10 kV
- trafostanica 10/0,4 kV
- P.B.P. postaja za opskrbu motornih vozila gorivom
- PLINACRO (magistralni plinovod)
- JANAF (naftovod)
- Blok stanica Lipovljani

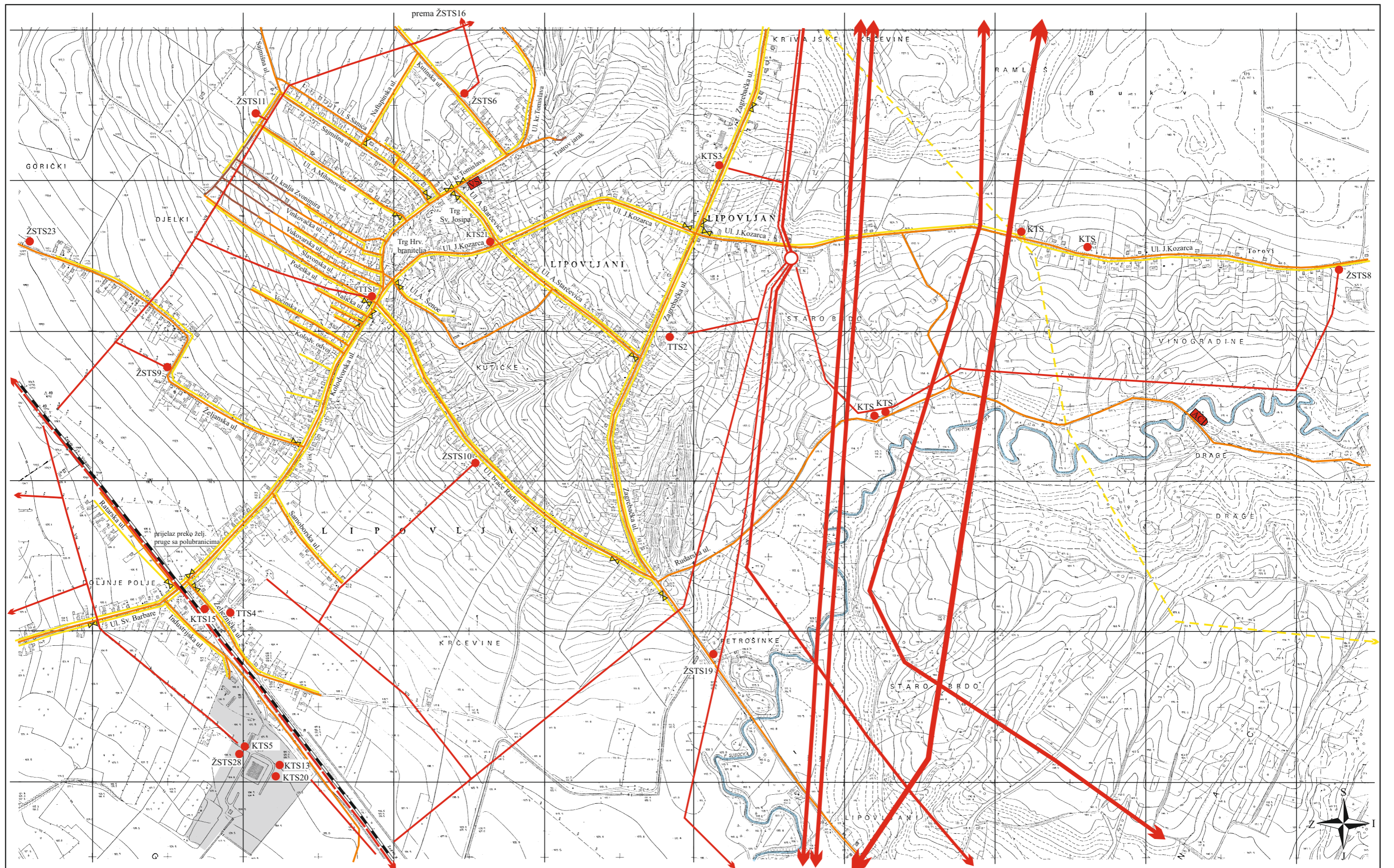
0 1 km 4 km  
Mjerilo 1:60000

REPUBLIKA HRVATSKA  
SISAČKO-MOSLAVAČKA ŽUPANIJA  
**OPĆINA LIPOVLJANI**

PRIKAZ ELEKTROENERGETSKIH GRAĐEVINA, JANAF-a,  
MAGISTRALNOG PLINOVODA I LOKACIJA POSTAJA ZA  
OPSKRBU MOTORNIM VOZILA GORIVOM NA PODRUČJU OPĆINE

**SLIKA 4**





- LEGENDA:**
- cestovna prometnica s asfaltnim kolnikom
  - cestovna prometnica s kolnikom od kamenog tucanika
  - željeznička pruga
  - vodotok
  - plinovod distributivni
  - plinovod magistralni
  - zračni dalekovod 2 x 20 kV (elektifikacija željezničke pruge)
  - zračni dalekovod 220 kV
  - zračni dalekovod 110 kV
  - zračni dalekovod 35 kV
  - zračni dalekovod 10 kV
  - trafostanica 35/10 kV
  - trafostanica 10/0,4 kV

- ŽSTS željezna stupna trafostanica
- TTS tipska trafostanica zidana
- KTS kabelska trafostanica
- dobrovoljno vatrogasno društvo Lipovljani
- mjesto za punjenje vatrogasne cisterne vodom
- mjerno redukciona stanica
- zaporni ventil na plinovodu
- industrijska zona

0 100 m 500 m  
Mjerilo 1:12000

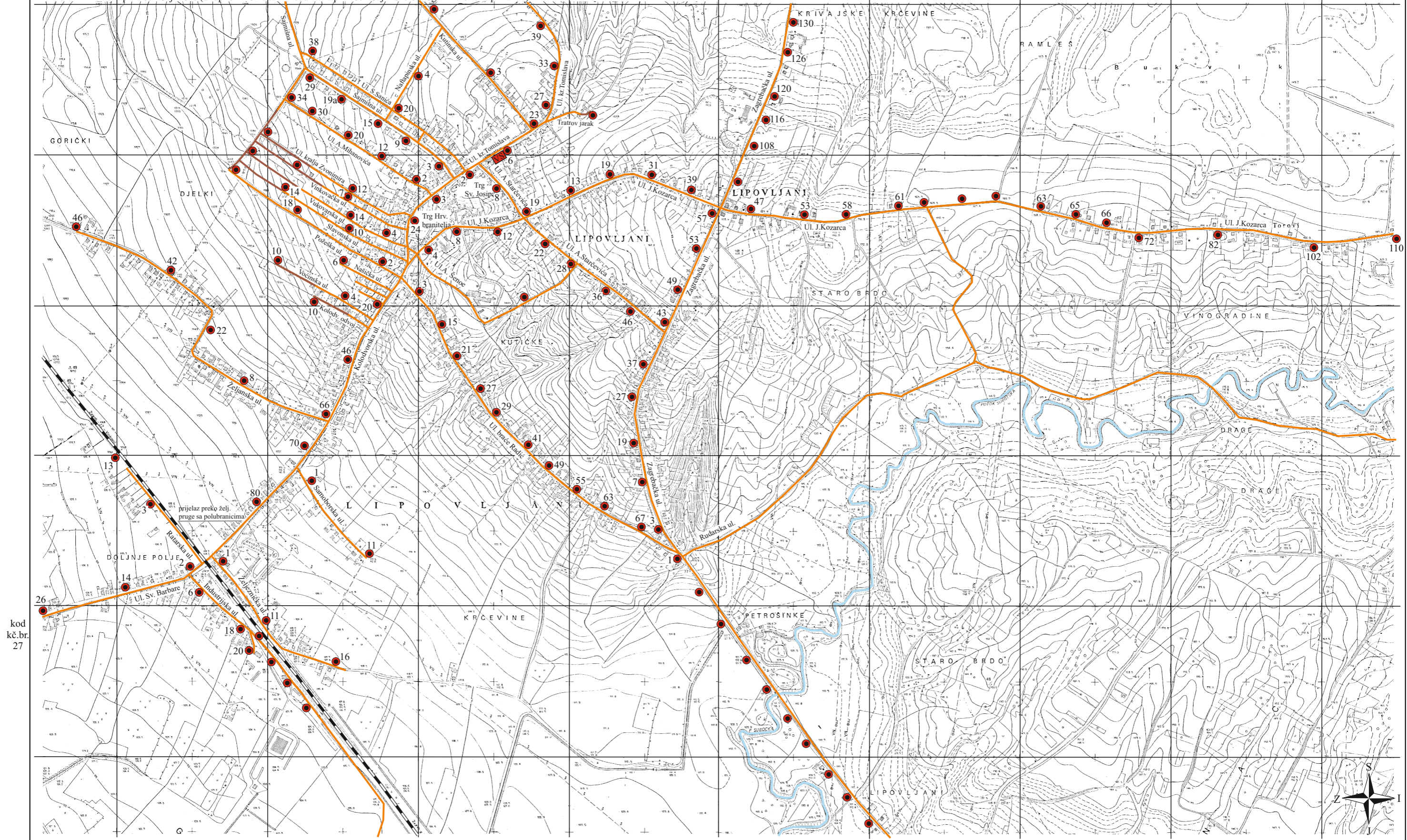
REPUBLIKA HRVATSKA  
SISAČKO-MOSLAVAČKA ŽUPANIJA  
**OPĆINA LIPOVLJANI**  
PRIKAZ CESTOVNIH PROMETNICA, ELEKTROENERGETSKIH GRAĐEVINA,  
INDUSTRIJSKIH ZONA, PLINOVODA, MRS-e, PRIRODNIH PRIČUVA VODE  
ZA GAŠENJE, VODOTOKA, LOKACIJE DVD-a I MJESTA ZA PUNJENJE  
VATROGASNE CISTERNE VODOM U NASELJU LIPOVLJANI

SLIKA 5A-1



U Kutinskoj kod kč.br. 14, 26, 30, ispred spoja Sajmišne i Kutinske kod TS, te još 2 komada između Naftaplinske i Sajmišne (ukupno 4 komada između Naftaplinske i Sajmišne od toga 1 na crtežu prikazan)





kod kč.br. 132, 138a i 142





kod kč.br. 27

0 100 m 500 m  
Mjerilo 1:12000

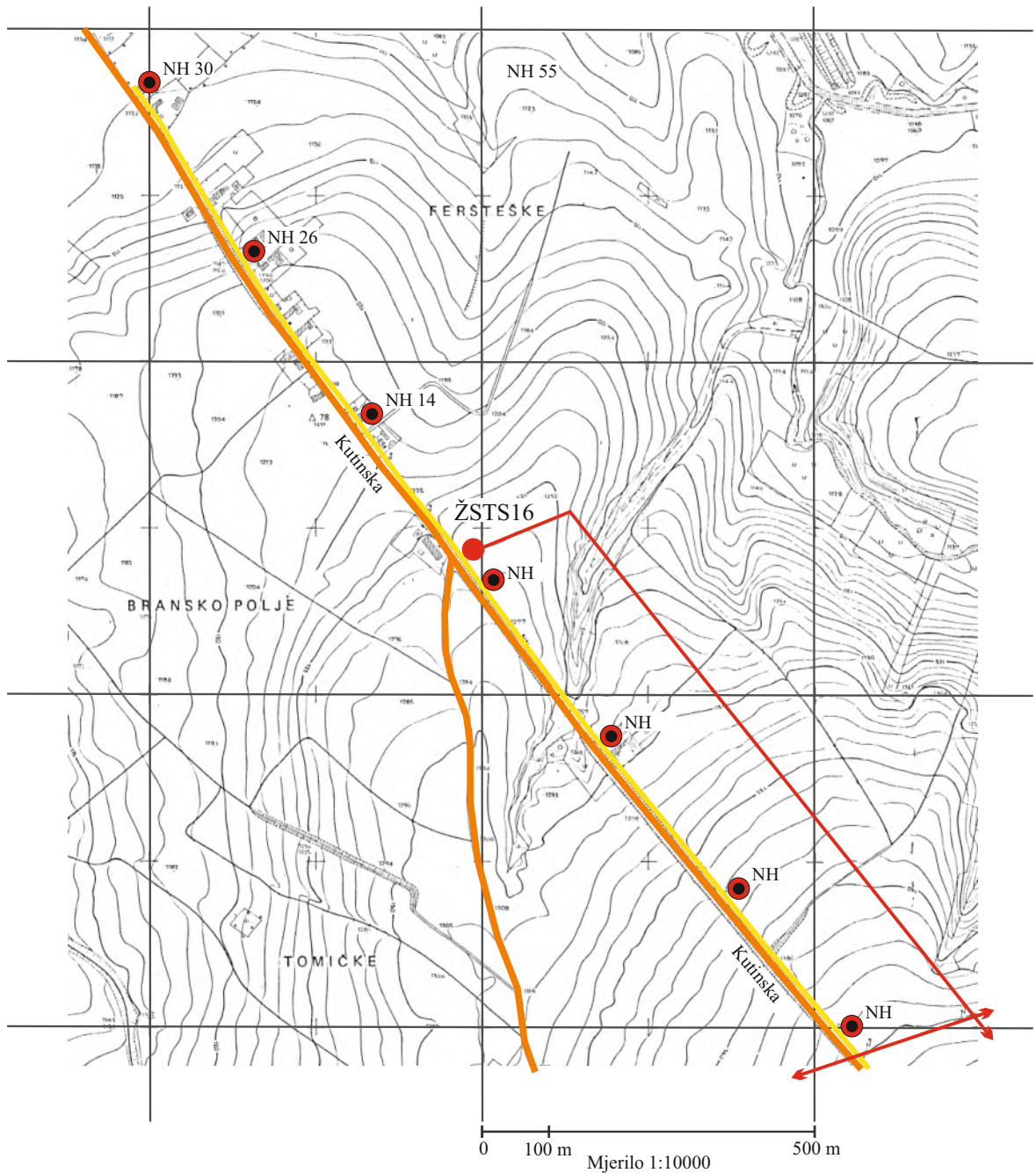
**LEGENDA:**

-  cestovna prometnica s asfaltnim kolnikom
-  cestovna prometnica s kolnikom od kamenog tucanika
-  željeznička pruga
-  vodotok

-  vanjski nadzemni hidrant sa kč.br.
-  dobrovoljno vatrogasno društvo Lipovljani

REPUBLIKA HRVATSKA  
SISAČKO-MOSLAVAČKA ŽUPANIJA  
**OPĆINA LIPOVLJANI**  
PRIKAZ LOKACIJE HIDRANATA  
U NASELJU LIPOVLJANI

SLIKA 5A-2



**LEGENDA:**

- cestovna prometnica s asfaltnim kolnikom
- trafostanica 10/0,4 kV
- ŽSTS željezna stupna trafostanica
- zračni dalekovod 10 kV
- vanjski nadzemni hidrant sa kč.br.
- plinovod distributivni



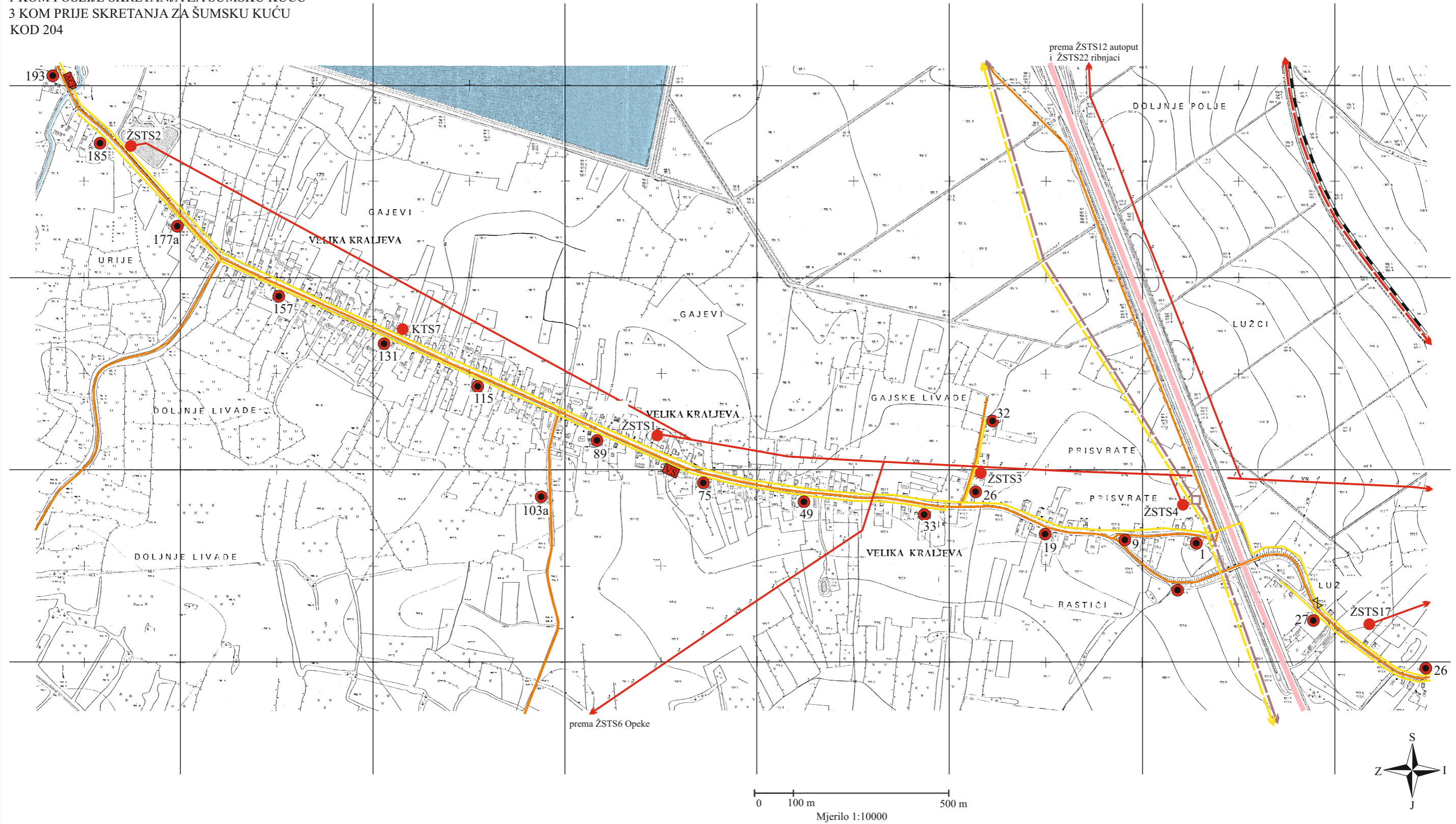
REPUBLIKA HRVATSKA  
 ŽUPANIJA OSJEČKO-BARANJSKA  
**OPĆINA LIPOVLJANI**

PRIKAZ CESTOVNIH PROMETNICA, ELEKTROENERGETSKIH  
 GRAĐEVINA, PLINOVODA I LOKACIJA HIDRANATA  
 U NASELJU LIPOVLJANI - PREDIO BRDAŠĆE

**SLIKA 5B**

KOD 213  
 KOD 211  
 KOD 209  
 KOD 207a  
 KOD 199

1 KOM POSLIJE SKRETANJA ZA ŠUMSKU KUĆU  
 3 KOM PRIJE SKRETANJA ZA ŠUMSKU KUĆU  
 KOD 204



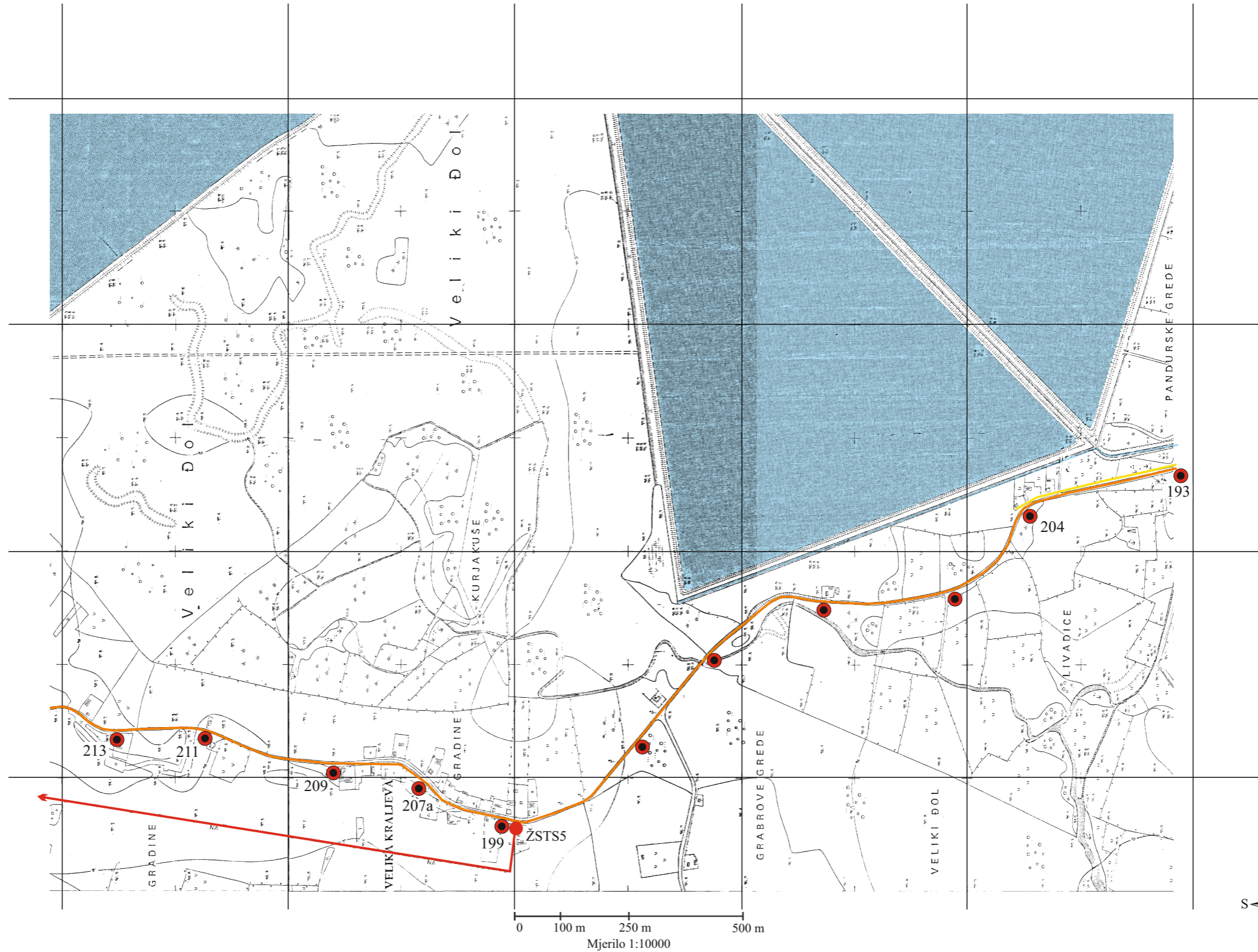
**LEGENDA:**

- |  |   |  |
|--|---|--|
| autocesta                                | Blok stanica Lipovljani                                       | trafostanica 10/0,4 kV                         |
| cestovna prometnica s asfaltnim kolnikom | plinovod magistralni  | ŽSTS željezna stupna trafostanica              |
| željeznička pruga                        | plinovod distributivni  | KTS kabelska trafostanica                      |
| ribnjak                                  | zaporni ventil na plinovodu                                   | vanjski nadzemni hidrant sa kč.br.             |
| vodotok                                  | zračni dalekovod 2 x 20 kV (elektifikacija željezničke pruge) | dobrovoljno vatrogasno društvo Kraljeva Velika |
| JANAF - Jadranski naftovod               | zračni dalekovod 10 kV  | mjesto za punjenje vatrogasne cisterne vodom   |

REPUBLIKA HRVATSKA  
 SISAČKO-MOSLAVAČKA ŽUPANIJA  
**OPĆINA LIPOVLJANI**  
 PRIKAZ CESTOVNIH PROMETNICA, ELEKTROENERGETSKIH GRAĐEVINA,  
 NAFTOVODA, PLINOVODA, PRIRODNIH PRIČUVA VODE ZA GAŠENJE,  
 VODOTOKA, LOKACIJE HIDRANATA, DVD-A I MJESTA ZA PUNJENJE  
 VATROGASNE CISTERNE VODOM U NASELJU KRALJEVA VELIKA

SLIKA 6A



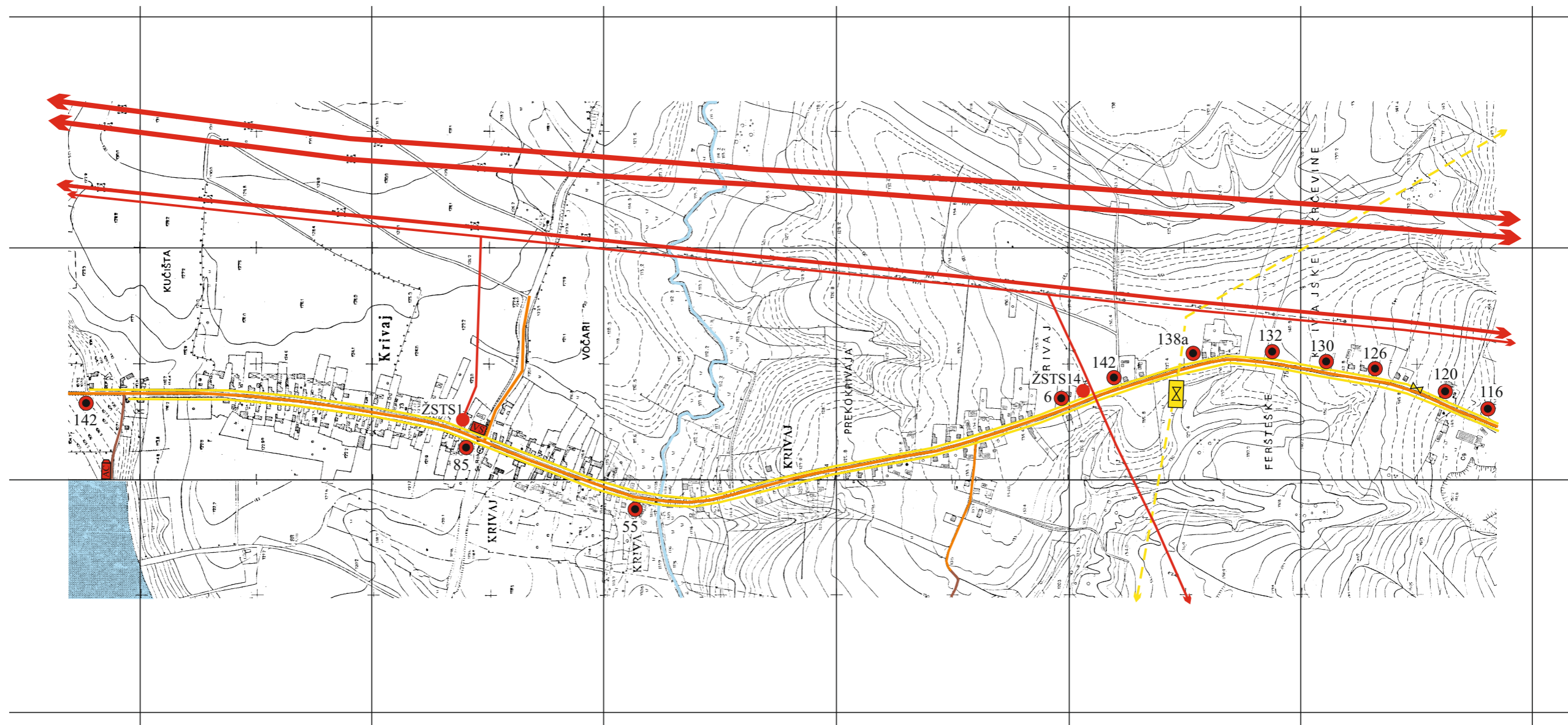


**LEGENDA:**

- cestovna prometnica s asfaltnim kolnikom
- vodotok
- ◡ ribnjak
- plinovod distributivni
- ▵ zaporni ventil na plinovodu
- zračni dalekovid 10 kV
- trafostanica 10/0,4 kV
- ŽSTS željezna stupna trafostanica
- vanjski nadzemni hidrant sa kč.br.

REPUBLIKA HRVATSKA  
 SISAČKO-MOSLAVAČKA ŽUPANIJA  
**OPĆINA LIPOVLJANI**  
 PRIKAZ CESTOVNIH PROMETNICA, ELEKTROENERGETSKIH  
 GRAĐEVINA, PLINOVODA, PRIRODNIH PRIČUVA VODE ZA  
 GAŠENJE, VODOTOKA I LOKACIJE HIDRANATA  
 U NASELJU KRALJEVA VELIKA - PREDIO GRADINE

SLIKA 6B



0 100 m 500 m  
Mjerilo 1:10000



**LEGENDA:**

- cestovna prometnica s asfaltnim kolnikom
- cestovna prometnica s kolnikom od kamenog tucanika
- vodotok
- jezero

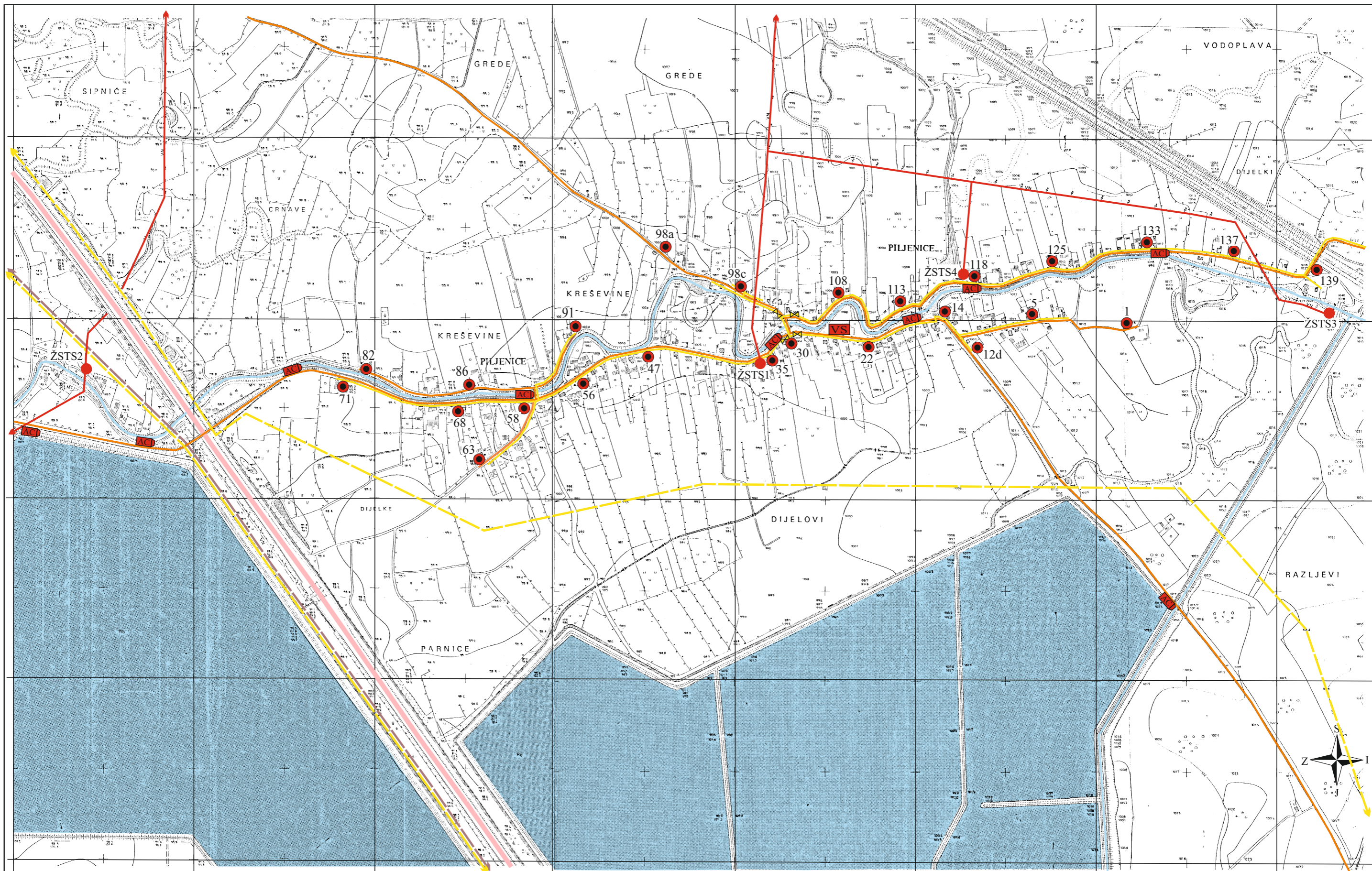
- plinovod magistralni
- plinovod distributivni
- zaporni ventil na plinovodu
- zračni dalekovod 110 kV
- zračni dalekovod 35 kV
- zračni dalekovod 10 kV

- trafostanica 10/0,4 kV
- ŽSTS željezna stupna trafostanica
- vanjski nadzemni hidrant sa kč.br.
- dobrovoljno vatrogasno društvo Krivaj
- mjesto za punjenje vatrogasne cisterne vodom

REPUBLIKA HRVATSKA  
SISAČKO-MOSLAVAČKA ŽUPANIJA  
**OPĆINA LIPOVLJANI**

PRIKAZ CESTOVNIH PROMETNICA, ELEKTROENERGETSKIH  
GRAĐEVINA, PLINOVODA, PRIRODNIH PRIČUVA VODE ZA GAŠENJE,  
VODOTOKA, LOKACIJE HIDRANATA, DVD-a I MJESTA ZA PUNJENJE  
VATROGASNE CISTERNE VODOM U NASELJU KRIVAJ

SLIKA 7



**LEGENDA:**

- |  |  |  |  |  |                             |  |  |
|--|--|--|--|--|-----------------------------|--|--|
|  | autocesta  |  | JANAF - Jadranski naftovod                   |  | magistralni plinovod        |  | ŽSTS željezna stupna trafostanica        |
|  | cestovna prometnica s asfaltnim kolnikom           |  | plinovod distributivni                       |  | zaporni ventil na plinovodu |  | vanjski nadzemni hidrant sa kč.br.       |
|  | cestovna prometnica s kolnikom od kamenog tucanika |  | zračni dalekovod 10 kV                       |  | trafostanica 10/0,4 kV      |  | dobrovoljno vatrogasno društvo Piljenice |
|  | vodotok  |  | mjesto za punjenje vatrogasne cisterne vodom |  |                             |  |  |
|  | ribnjak  |  |  |  |                             |  |  |

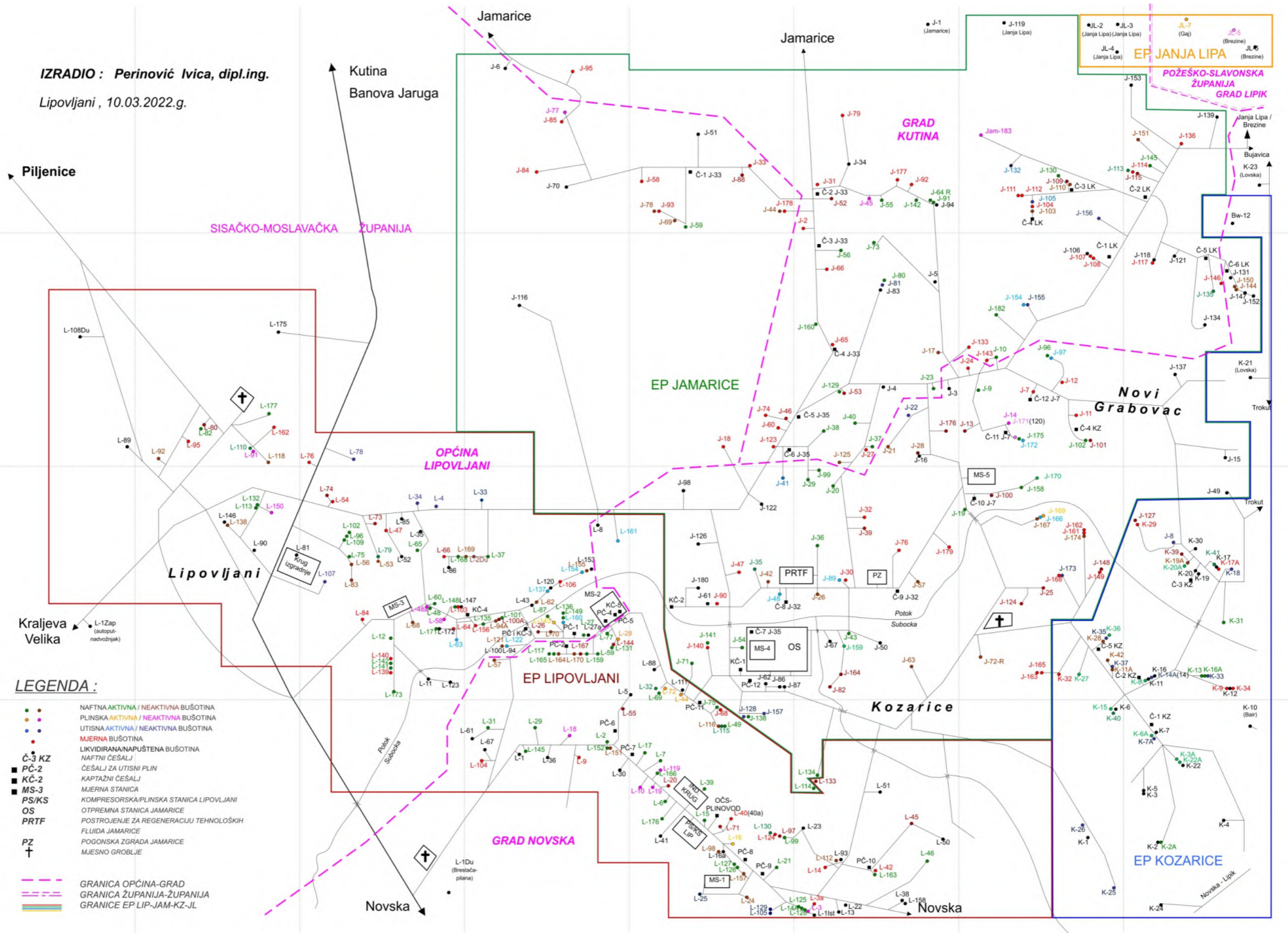
Mjerilo 1:10000  
0 100 m 500 m

REPUBLIKA HRVATSKA  
SISAČKO-MOSLAVAČKA ŽUPANIJA  
**OPĆINA LIPOVLJANI**

PRIKAZ CESTOVNIH PROMETNICA, ELEKTROENERGETSKIH  
GRAĐEVINA, PLINOVODA, NAFTAOVODA, PRIRODNIH PRIČUVA VODE ZA  
GAŠENJE, VODOTOKA, LOKACIJE HIDRANATA, DVD-A I MJESTA ZA  
PUNJENJE VATROGASNE CISTERNE VODOM U NASELJU PILJENICE

**SLIKA 8**

IZRADIO : Perinović Ivica, dipl.ing.  
Lipovljani , 10.03.2022.g.



**LEGENDA :**

- NAFTNA AKTIVNA / NEAKTIVNA BUŠOTINA
  - PLINSKA AKTIVNA / NEAKTIVNA BUŠOTINA
  - UTISNA AKTIVNA / NEAKTIVNA BUŠOTINA
  - MJERNA BUŠOTINA
  - LIKVIDIRANA/NAPUŠTENNA BUŠOTINA
  - Č-3 KZ
  - PC-2
  - KC-2
  - MS-3
  - PS/KS
  - OS
  - PRTF
  - PZ
  - †
- NAFTNA AKTIVNA / NEAKTIVNA BUŠOTINA  
 PLINSKA AKTIVNA / NEAKTIVNA BUŠOTINA  
 UTISNA AKTIVNA / NEAKTIVNA BUŠOTINA  
 MJERNA BUŠOTINA  
 LIKVIDIRANA/NAPUŠTENNA BUŠOTINA  
 NAFTNI ČEŠALJ  
 ČEŠALJ ZA UTISNI PLIN  
 KAPTAŽNI ČEŠALJ  
 MJERNA STANICA  
 KOMPRESORSKA/PLINSKA STANICA LIPOVLJANI  
 OTPREMNA STANICA JAMARICE  
 POSTROJENJE ZA REGENERACIJU TEHNOLOŠKIH FLUIDA JAMARICE  
 POGONSKA ZGRADA JAMARICE  
 MJESNO GROBLJE
- GRANICA OPĆINA-GRAD  
 --- GRANICA ŽUPANIJA-ŽUPANIJA  
 --- GRANICE EP LIP-JAM-KZ-JL